

Администрация города Тулы

ПОСТАНОВЛЕНИЕ

от 27.12.2022 № 693

Об установлении публичного сервитута

В соответствии со ст. 23 Земельного кодекса Российской Федерации, ст. 16 Федерального закона от 06.10.2003 № 131-ФЗ «Об общих принципах организации местного самоуправления в Российской Федерации», на основании Устава муниципального образования город Тула администрация города Тулы ПОСТАНОВЛЯЕТ:

1. В целях обеспечения прохода, проезда установить публичный сервитут на части земельных участков с кадастровыми номерами:

- 71:30:030212:301, площадью 754 кв.м., расположенного по адресу: г. Тула, Пролетарский район, ул. Приупская, д. 11;

- 71:30:030212:326, площадью 272 кв.м., расположенного по адресу: г. Тула, Пролетарский район, ул. Приупская, д.10,

- на территории земель, государственная собственность на которые не разграничена, площадью 508 кв.м., в границах согласно приложению (приложение).

2. Публичный сервитут устанавливается в интересах местного населения и муниципальных нужд.

3. Публичный сервитут устанавливается на безвозмездной основе.

4. Срок действия публичного сервитута – бессрочно.

5. Управлению градостроительства и архитектуры администрации города Тулы в течение пяти рабочих дней со дня принятия постановления об установлении публичного сервитута направить в Единый государственный реестр недвижимости постановление об установлении публичного сервитута и описание местоположения границ публичного сервитута в порядке предусмотренном законодательством Российской Федерации.

001350

6. Разместить постановление на официальном сайте администрации города Тулы в информационно-телекоммуникационной сети «Интернет».

7. Постановление вступает в силу со дня официального опубликования.

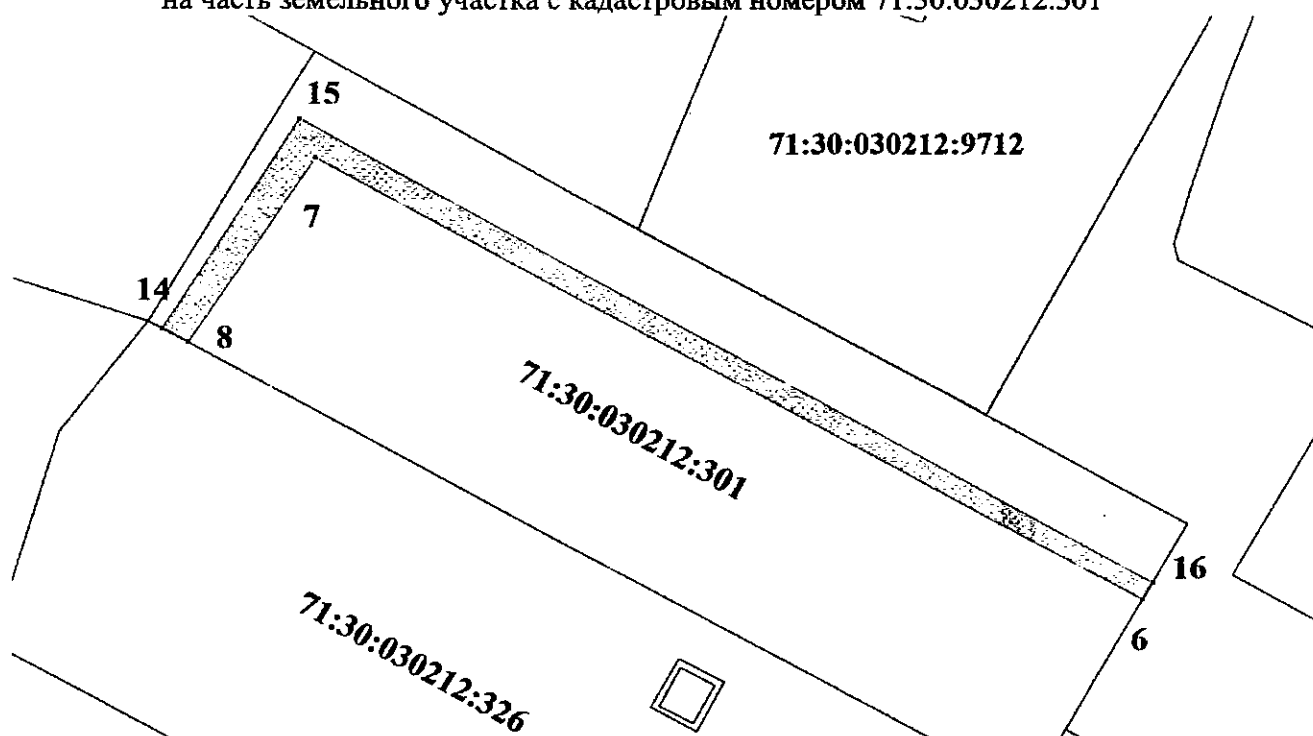
Первый заместитель
главы администрации
города Тулы



И.И. Беспалов

Приложение
к постановлению
администрации города Тулы
от 17.12.2022 № 693

Описание местоположения границ публичного сервитута
на часть земельного участка с кадастровым номером 71:30:030212:301



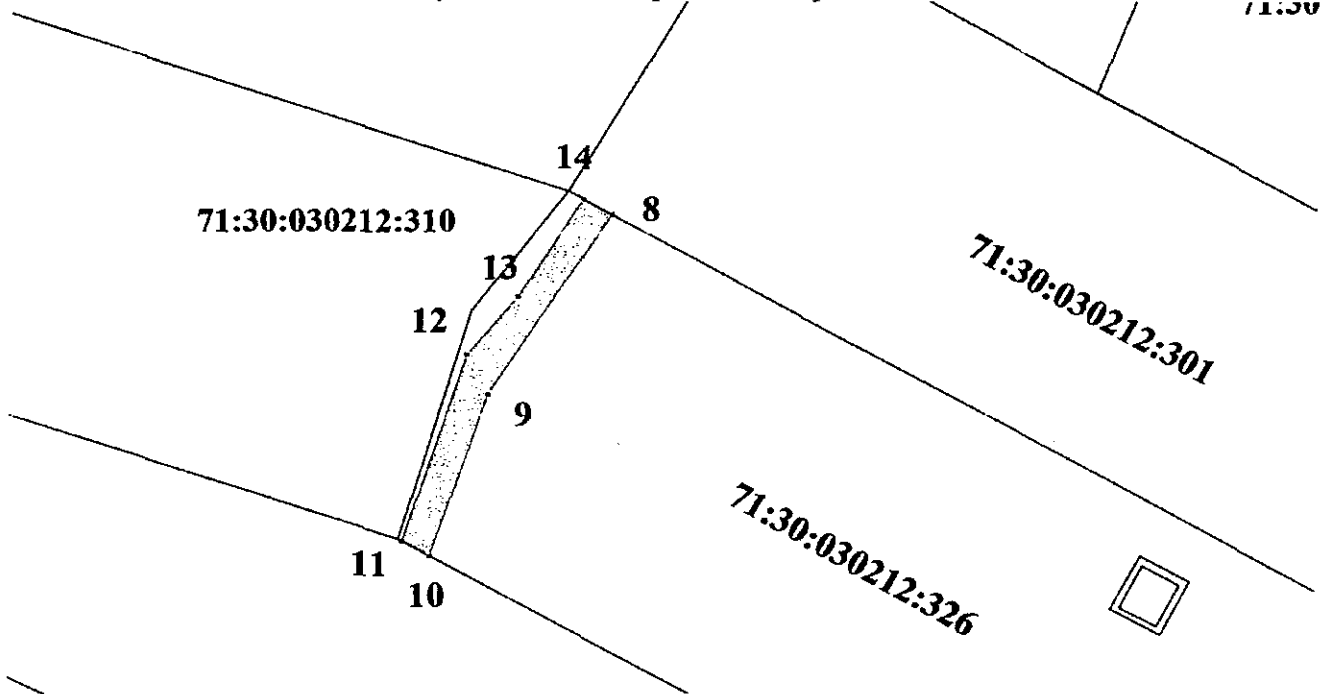
Масштаб 1:500

Система координат МСК-71

Ведомость координат поворотных точек

площадь 754 кв.м, @ 117986		
Обозначение характерных точек границ	Координаты. м	
	X	Y
14	743959.72	266567.10
15	743993.40	266588.34
16	743918.50	266720.80
6	743915.70	266719.22
7	743987.10	266590.80
8	743957.41	266571.25
14	743959.72	266567.10

Описание местоположения границ публичного сервитута
на часть земельного участка с кадастровым номером 71:30:030212:326



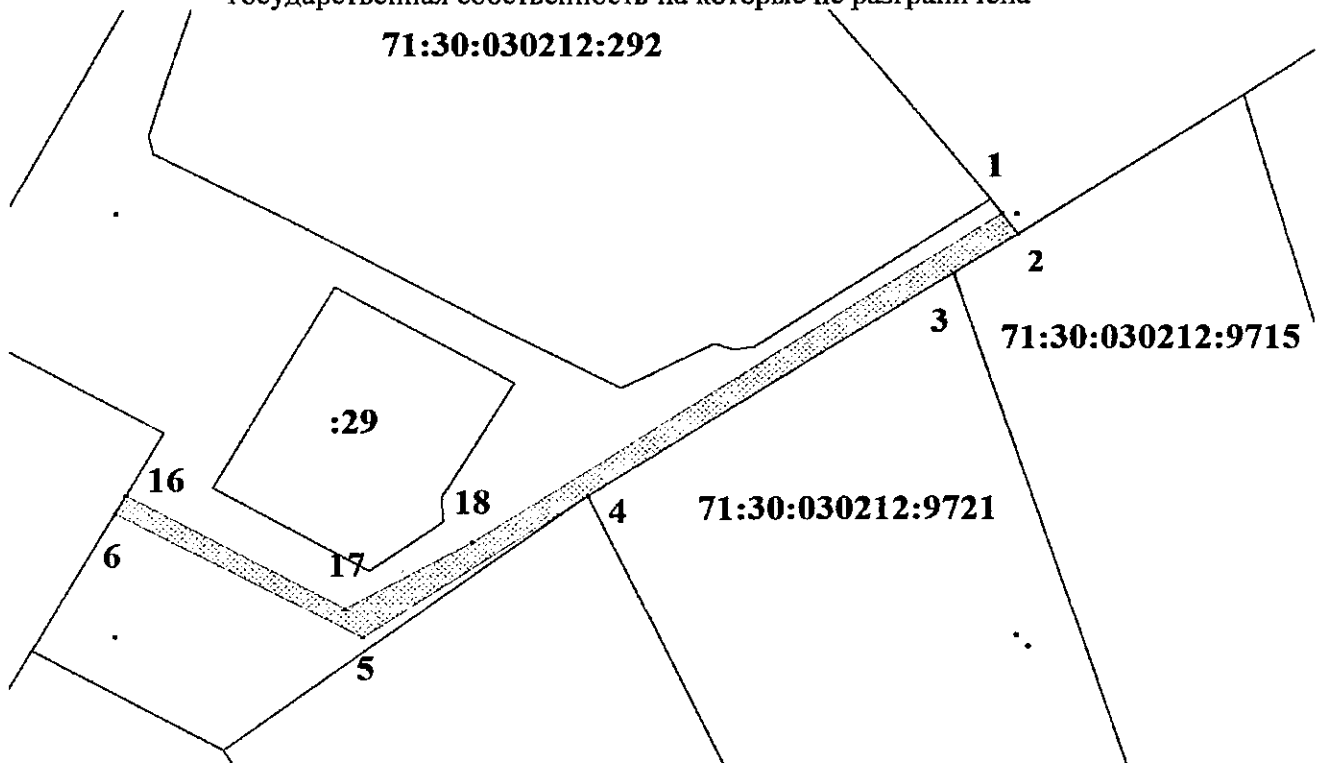
Масштаб 1:500

Система координат МСК-71

Ведомость координат поворотных точек

площадь 272 кв.м, @ 117987		
Обозначение характерных точек границ	Координаты. м	
	X	Y
8	743957.41	266571.25
9	743930.63	266553.61
10	743906.57	266545.41
11	743908.79	266541.41
12	743936.57	266550.63
13	743945.20	266557.94
14	743959.72	266567.10
8	743957.41	266571.25

Описание местоположения границ публичного сервитута на территории земель, государственная собственность на которые не разграничена






Масштаб 1:500

Система координат МСК-71

Ведомость координат поворотных точек

площадь 508 кв.м, @ 117988		
Обозначение характерных точек границ	Координаты. м	
	X	Y
2	743958.29	266847.80
3	743952.33	266838.79
4	743918.34	266786.56
5	743896.67	266754.60
6	743915.70	266719.22
16	743918.50	266720.80
17	743901.01	266752.04
18	743911.14	266770.21
1	743961.43	266845.57
2	743958.29	266847.80

Условные обозначения:

-  - границы земельных участков, сведения о которых имеются в ЕГРН;
-  71:30:030212:326 - кадастровые номера земельных участков;
-  - проектные границы публичного сервитута.

Начальник управления
градостроительства и архитектуры
администрации города Тулы

Е.В. Макарова