

Администрация города Тулы

ПОСТАНОВЛЕНИЕ

от 25.09.2023 № 511

Об установлении публичного сервитута на часть земельных участков с кадастровыми номерами 71:14:030501:1419, 71:14:030501:1412, 71:14:030501:1413, 71:14:030501:5957, 71:14:030501:1416, 71:14:030501:1404

В соответствии со статьей 23 Земельного Кодекса Российской Федерации, постановлением администрации города Тулы от 20.06.2023 № 286 «Об утверждении проекта внесения изменений в документацию по планировке территории (проект планировки и проект межевания) I Юго-Восточного микрорайона в Центральном районе города Тулы», на основании обращения муниципального учреждения «Управление капитального строительства города Тулы» об установлении публичного сервитута на часть земельных участков с кадастровыми номерами 71:14:030501:1419, 71:14:030501:1412, 71:14:030501:1413, 71:14:030501:5957, 71:14:030501:1416, 71:14:030501:1404, Устава муниципального образования город Тула администрация города Тулы ПОСТАНОВЛЯЕТ:

1. Установить постоянный публичный сервитут на часть земельных участков с кадастровыми номерами:

- 71:14:030501:1419, площадью 429 кв.м., расположенного по адресу: г. Тула, Центральный район, I Юго-Восточный микрорайон;

- 71:14:030501:1412, площадью 463 кв.м., расположенного по адресу: г. Тула, Центральный район, I Юго-Восточный микрорайон;

- 71:14:030501:1413, площадью 560 кв.м., расположенного по адресу: г. Тула, Центральный район, I Юго-Восточный микрорайон;

- 71:14:030501:5957, площадью 580 кв.м., расположенного по адресу: Тульская область, г Тула, р-н Центральный, Российская Федерация, I Юго-Восточный микрорайон;

- 71:14:030501:1416, площадью 578 кв.м., расположенного по адресу: г. Тула, Центральный район, I Юго- Восточный микрорайон;

- 71:14:030501:1404, площадью 77 кв.м., расположенного по адресу: г. Тула, Центральный район, I Юго-Восточный микрорайон,

для прохода или проезда к земельному участку с кадастровым номером 71:14:030501:15672, на котором планируется размещение общеобразовательной организации, согласно описанию местоположения границ публичного сервитута (приложение).

2. Управлению градостроительства и архитектуры администрации города Тулы в течение пяти рабочих дней со дня принятия постановления об установлении публичного сервитута направить в Единый государственный реестр недвижимости постановление об установлении публичного сервитута и описание местоположения границ публичного сервитута в порядке, предусмотренном законодательством Российской Федерации.

3. Опубликовать постановление в официальном печатном издании муниципального образования город Тула - бюллетене «Официальный вестник муниципального образования город Тула», разместить его в официальном сетевом издании муниципального образования город Тула «Сборник правовых актов и иной официальной информации муниципального образования город Тула» в информационно – телекоммуникационной сети «Интернет», а также разместить на официальном сайте администрации города Тулы в информационно – телекоммуникационной сети «Интернет».

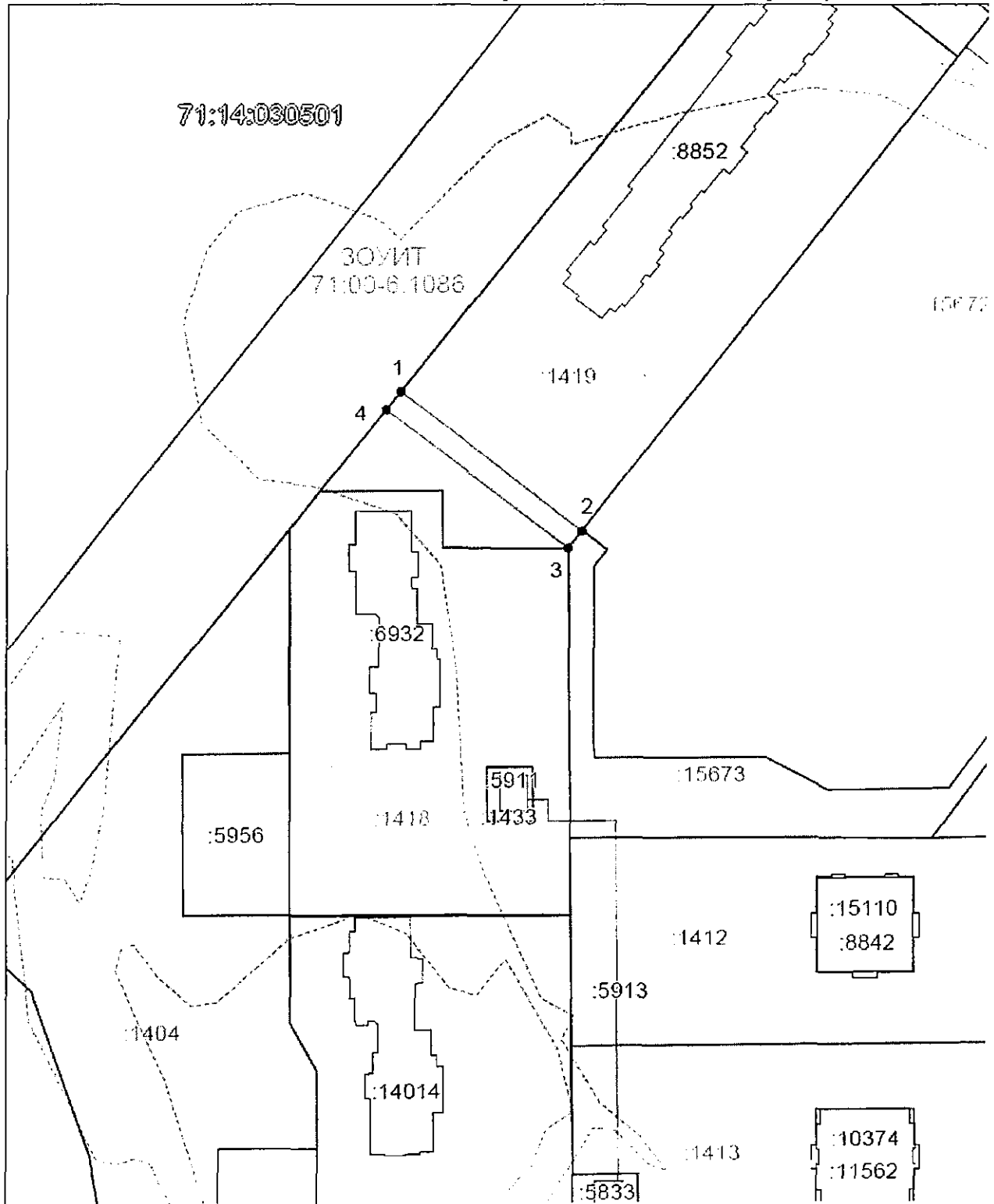
4. Постановление вступает в силу со дня подписания.

Глава администрации
города Тулы



И.И. Беспалов

Описание местоположения границ публичного сервитута







Масштаб 1:1600

Ведомость координат поворотных точек

@ 123256, площадь 2258 кв.м		
Обозначение характерных точек границ	Координаты, м	
	X	Y
1	742805.39	264270.43
2	742960.11	264270.56
3	742960.06	264278.27
4	742802.74	264277.89
5	742687.09	264186.62
6	742691.54	264180.95
1	742805.39	264270.43

Используемые условные знаки и обозначения:

-  - граница публичного сервитута
-  - граница учтенного земельного участка
-  - граница кадастрового квартала
-  - характерные точки границы публичного сервитута