



Администрация города Тулы

ПОСТАНОВЛЕНИЕ

от 19.09.2023 № 483

Об установлении публичного сервитута

В соответствии со статьями 23, 39.37 Земельного Кодекса Российской Федерации, постановлением администрации города Тулы от 25.07.2023 № 361 «Об утверждении документации по планировке территории (проект планировки и проект межевания) линейного объекта: «Газопровод межпоселковый к с. Медведки, д. Рыдомо города Тулы Тульской области», на основании ходатайства общества с ограниченной ответственностью «Газпром газификация» об установлении публичного сервитута, Устава муниципального образования город Тула администрация города Тулы **ПОСТАНОВЛЯЕТ:**

1. Установить публичный сервитут сроком на 10 лет в интересах общества с ограниченной ответственностью «Газпром газификация» (ИНН 7813655197, ОГРН 1217800107744) в целях строительства и эксплуатации линейного объекта системы газоснабжения «Газопровод межпоселковый к с. Медведки, д. Рыдомо города Тулы Тульской области»:

- на часть земельного участка с кадастровым номером 71:14:040101:157, площадью 136 кв.м., расположенного по адресу: местоположение установлено относительно ориентира, расположенного за пределами участка. Ориентир дом. Участок находится примерно в 250 м, по направлению на юго-восток от ориентира. Почтовый адрес ориентира: обл. Тульская, р-н Ленинский, с/пос. Федоровское, д. Рыдомо, дом 1;

- на часть земельного участка с кадастровым номером 71:14:040101:238, площадью 4414 кв.м., расположенного по адресу: Тульская обл., р-н Ленинский, МО Федоровское, в 2,8 км северо-восточнее здания клуба в н.п. Алешня;

- на часть земельного участка с кадастровым номером 71:14:000000:286, площадью 757 кв.м., расположенного по адресу: Тульская обл., р-н Ленинский, сельское поселение Федоровское;

001019

- на часть земельного участка с кадастровым номером 71:14:040101:211, площадью 5029 кв.м., расположенного по адресу: обл. Тульская, р-н Ленинский, с/п Федоровское, в 2170 м северо-восточнее с. Алешня;

- на часть земельного участка с кадастровым номером 71:14:000000:1136, площадью 213 кв.м., расположенного по адресу: Тульская обл., р-н Ленинский, а/д «Калуга-Тула-Михайлов-Рязань»;

- на территории земель, государственная собственность на которые не разграничена, площадью 14120 кв.м., местоположение: Тульская область, муниципальное образование г. Тула, д. Рыдомо.

2. Утвердить границы публичного сервитута (приложение № 1).

3. Использование земельных участков, указанных в пункте 1 настоящего постановления, и расположенных на них объектов недвижимого имущества в соответствии с их разрешенным использованием будет невозможно или существенно затруднено в связи с осуществлением публичного сервитута в течение 11 месяцев.

4. Порядок установления зон с особыми условиями использования территорий и содержание ограничений прав на земельные участки определен постановлением Правительства Российской Федерации от 20.11.2000 № 878 «Об утверждении Правил охраны газораспределительных сетей».

5. Утвердить график выполнения работ при осуществлении строительства и эксплуатации линейного объекта системы газоснабжения: «Газопровод межпоселковый к с. Медведки, д. Рыдомо города Тулы Тульской области» (приложение № 2).

6. Обществу с ограниченной ответственностью «Газпром газификация»:

- не позднее шести месяцев со дня издания настоящего постановления внести единовременным платежом плату за публичный сервитут в размере, установленном статьей 39.46 Земельного Кодекса Российской Федерации в отношении земель и земельных участков, находящихся в государственной или муниципальной собственности и не предоставленных гражданам или юридическим лицам;

- заключить с правообладателями земельных участков, указанных в пункте 1 настоящего постановления, соглашение об осуществлении публичного сервитута;

- привести земельные участки, указанные в пункте 1 настоящего постановления, в состояние, пригодное для их использования в соответствии с разрешенным использованием, в срок не позднее чем три месяца после завершения деятельности, для обеспечения которой установлен публичный сервитут.

7. Управлению градостроительства и архитектуры администрации города Тулы в течение пяти рабочих дней со дня принятия постановления об установлении публичного сервитута направить копию настоящего постановления:

- в орган, осуществляющий регистрацию прав;

- обществу с ограниченной ответственностью «Газпром газификация» (ИНН 7813655197, ОГРН 1217800107744), а также, направить сведения о лицах, являющихся правообладателями земельного участка, сведения о лицах, подавших заявления об учете их прав (обременений прав) на земельный участок, способах связи с ними, копии документов, подтверждающих права указанных лиц на земельный участок.

8. Опубликовать постановление путём его размещения в официальном сетевом издании муниципального образования город Тула «Сборник правовых актов и иной официальной информации муниципального образования город Тула» в информационно-телекоммуникационной сети «Интернет», а также разместить на официальном сайте администрации города Тулы в информационно-телекоммуникационной сети «Интернет».

9. Постановление вступает в силу со дня подписания.

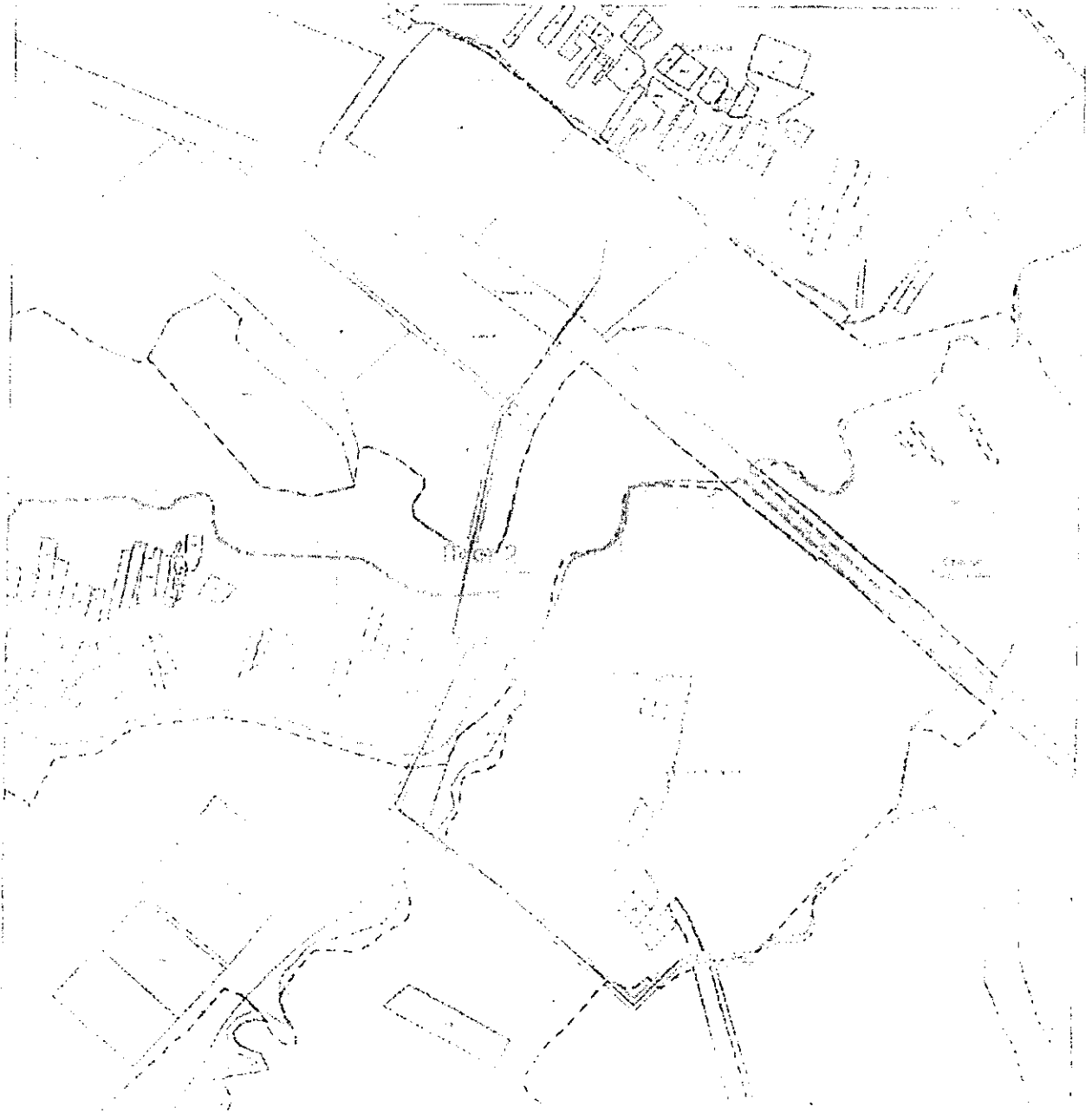
Глава администрации
города Тулы



И.И. Беспалов

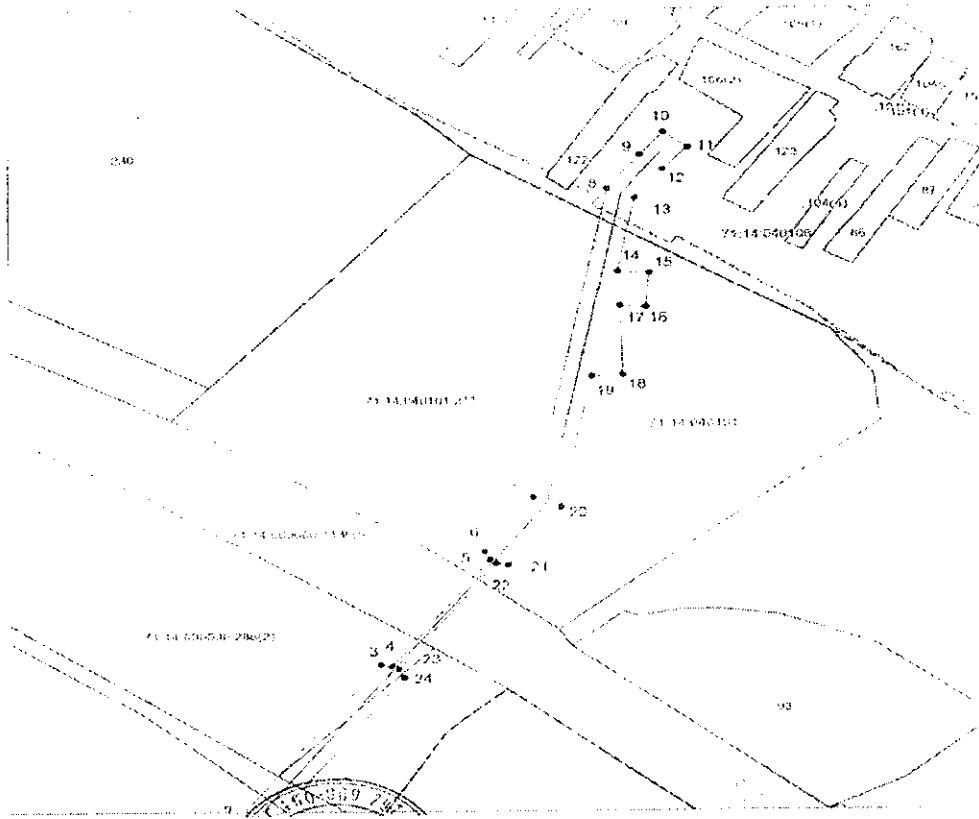
Приложение № 1
к постановлению администрации города Тулы
от 19.09.2023 № 483

Границы публичного сервитута



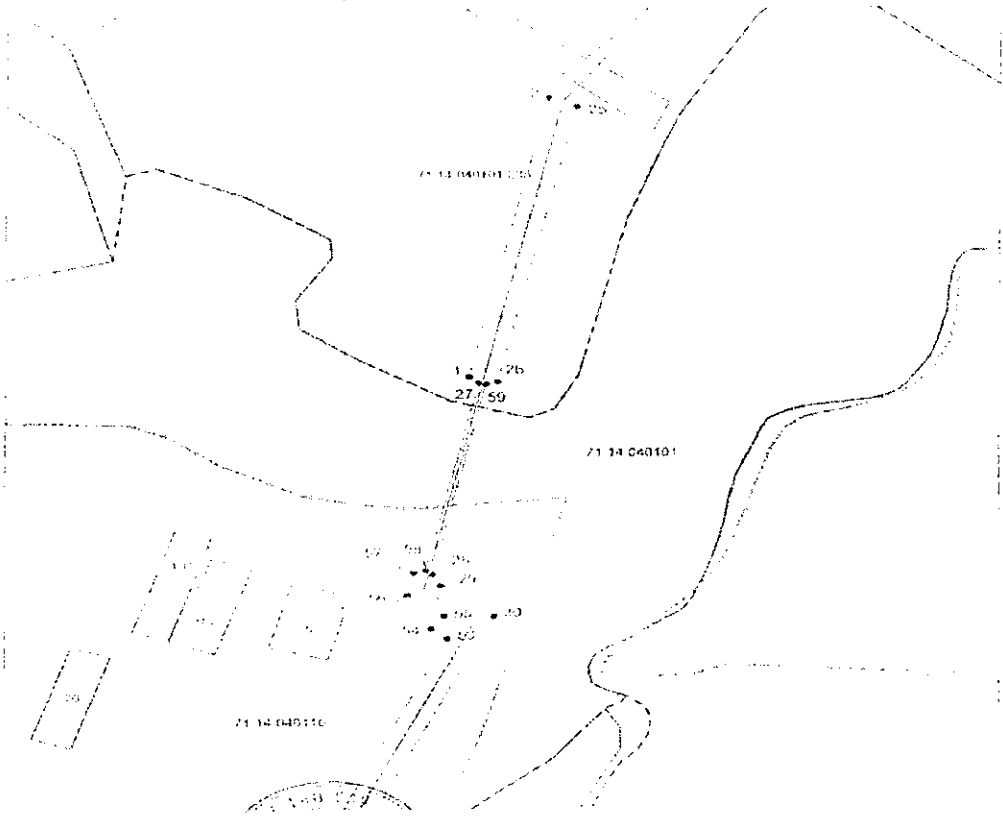
Масштаб 1:10000

Выносной лист № 1



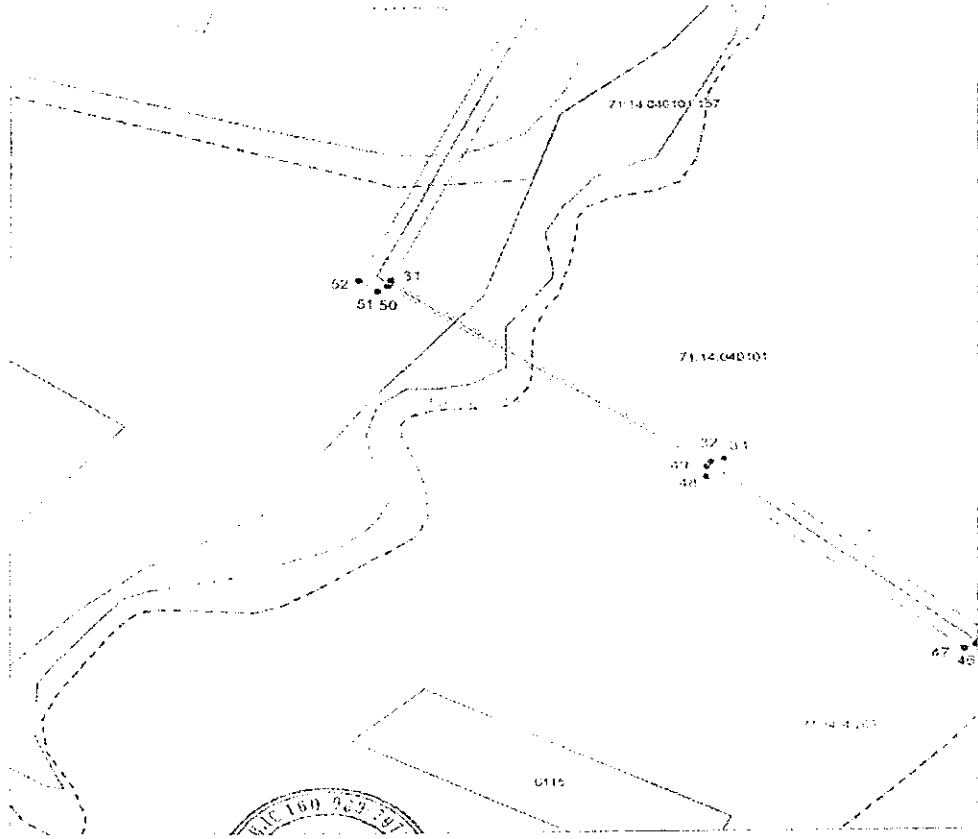
Масштаб 1:3000

Выносной лист № 2



Масштаб 1:3000

Выносной лист № 3



Масштаб 1:3000

Выносной лист № 4



Масштаб 1:3000








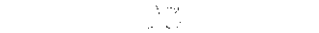
Ведомость координат поворотных точек

площадь 24669 кв.м, @ 123227

Обозначение характерных точек границ	Координаты. м	
	X	Y
1	751891.74	240596.09
2	752088.05	240638.39
3	752193.19	240713.45
4	752191.87	240719.88
5	752266.68	240773.30
6	752272.46	240770.05
7	752310.14	240796.95
8	752526.53	240836.95
9	752550.55	240854.58
10	752566.46	240867.20
11	752555.33	240880.44
12	752540.22	240866.85
13	752520.01	240852.02
14	752469.07	240842.60
15	752467.85	240859.73
16	752443.91	240858.02
17	752444.91	240844.06
18	752396.12	240845.90
19	752395.10	240828.93
20	752303.73	240812.04
21	752263.16	240783.07
22	752264.20	240776.44
23	752189.82	240723.33
24	752183.89	240726.47
25	752081.45	240653.34
26	751888.37	240611.73
27	751886.69	240605.23
28	751753.86	240576.61
29	751745.89	240581.03
30	751723.86	240609.96
31	751462.10	240487.75
32	751336.91	240663.80
33	751339.17	240670.97
34	751219.86	240812.56
35	751213.31	240811.02
36	751196.10	240831.44
37	751198.80	240837.58

38	751163.23	240879.76
39	751229.76	240947.17
40	751234.60	240963.59
41	751219.17	240968.03
42	751215.55	240955.54
43	751141.59	240880.61
44	751186.54	240827.31
45	751193.07	240828.83
46	751210.28	240808.40
47	751207.60	240802.28
48	751326.51	240661.17
49	751333.70	240661.42
50	751458.42	240486.03
51	751454.89	240480.64
52	751462.32	240470.19
53	751708.03	240584.91
54	751715.12	240575.89
55	751724.24	240583.05
56	751739.32	240563.25
57	751755.12	240566.65
58	751756.78	240573.15
59	751887.53	240601.32
1	751891.74	240596.09

Условные обозначения:

-  - граница публичного сервитута
-  - газопровод межпоселковый
-  - граница земельного участка
-  - граница кадастрового квартала
-  - характерная точка границы публичного сервитута
- :134** - кадастровый номер земельного участка
- 71:01:010201** - номер кадастрового квартала
-  - установленная граница населенного пункта
-  - область выносного листа
-  - номер выносного листа

