



Администрация города Тулы

ПОСТАНОВЛЕНИЕ

от 29.08.2023 № 424

Об установлении публичного
сервитута

В соответствии со статьей 23 Земельного Кодекса Российской Федерации, статьей 16 Федерального закона от 06.10.2003 № 131-ФЗ «Об общих принципах организации местного самоуправления в Российской Федерации», на основании ходатайства муниципального казенного учреждения «Комбинат специализированного обслуживания населения» об установлении публичного сервитута, Устава муниципального образования город Тула администрация города Тулы ПОСТАНОВЛЯЕТ:

1. Установить публичный сервитут в целях прохода или проезда на часть земельных участков с кадастровыми номерами:

- 71:14:030601:521, площадью 19 кв.м., расположенного по адресу: обл. Тульская, р-н Ленинский, с/пос. Ильинское, в 1000 м на запад от д. Малая Еловая, дом № 2;

- 71:14:030601:502, площадью 1951 кв.м., расположенного по адресу: обл. Тульская, р-н Ленинский, с/п Ильинское, в 1270м на северо-запад от д. Малая Еловая, дом 2;

- 71:14:030601:503, площадью 274 кв.м., расположенного по адресу: обл. Тульская, р-н Ленинский, с/п Ильинское, в 1880м на северо-запад от д. Малая Еловая, дом 2;

- 71:14:030601:511, площадью 507 кв.м., расположенного по адресу: обл. Тульская, р-н Ленинский, с/п Ильинское, в 1875м. на северо-запад от д. Малая Еловая, дом №2;

- 71:14:030601:522, площадью 76 кв.м., расположенного по адресу: обл. Тульская, р-н Ленинский, с/пос. Ильинское, в 1880 м на северо-запад от д. Малая Еловая, дом № 2;

- 71:14:030601:655, площадью 10 кв.м., расположенного по адресу: Тульская область, Ленинский район, сельское поселение Ильинское, примерно в 2.5 км северо-западнее д. Малая Еловая;

- 71:14:030601:497, площадью 73 кв.м., расположенного по адресу: обл. Тульская, р-н Ленинский, с/п Ильинское, в 1960м на северо-запад от д. Малая Еловая, дом 2;

- 71:14:030601:2507, площадью 30 кв.м., расположенного по адресу: Тульская область, Ленинский район, сельское поселение Ильинское, юго-западнее земельного участка с К№ 71:14:030601:663;

- 71:14:030601:4205, площадью 417 кв.м., расположенного по адресу: Российская Федерация, Тульская область, Ленинский р-н, д. Малая Еловая;

- на территории земель, государственная собственность на которые не разграничена, площадью 121 кв.м., местоположение: Российская Федерация, Тульская область, Ленинский р-н, д. Малая Еловая.

2. Утвердить границы публичного сервитута (приложение).

3. Публичный сервитут устанавливается в интересах местного населения и муниципальных нужд.

4. Срок действия публичного сервитута – бессрочно.

5. Публичный сервитут устанавливается на безвозмездной основе.

6. Управлению градостроительства и архитектуры администрации города Тулы в течение пяти рабочих дней со дня принятия постановления об установлении публичного сервитута направить в Единый государственный реестр недвижимости постановление об установлении публичного сервитута и описание местоположения границ публичного сервитута в порядке предусмотренном законодательством Российской Федерации.

7. Опубликовать постановление путём его размещения в официальном сетевом издании муниципального образования город Тула «Сборник правовых актов и иной официальной информации муниципального образования город Тула» в информационно-телекоммуникационной сети «Интернет», а также разместить на официальном сайте администрации города Тулы в информационно-телекоммуникационной сети «Интернет».

8. Постановление вступает в силу со дня подписания.

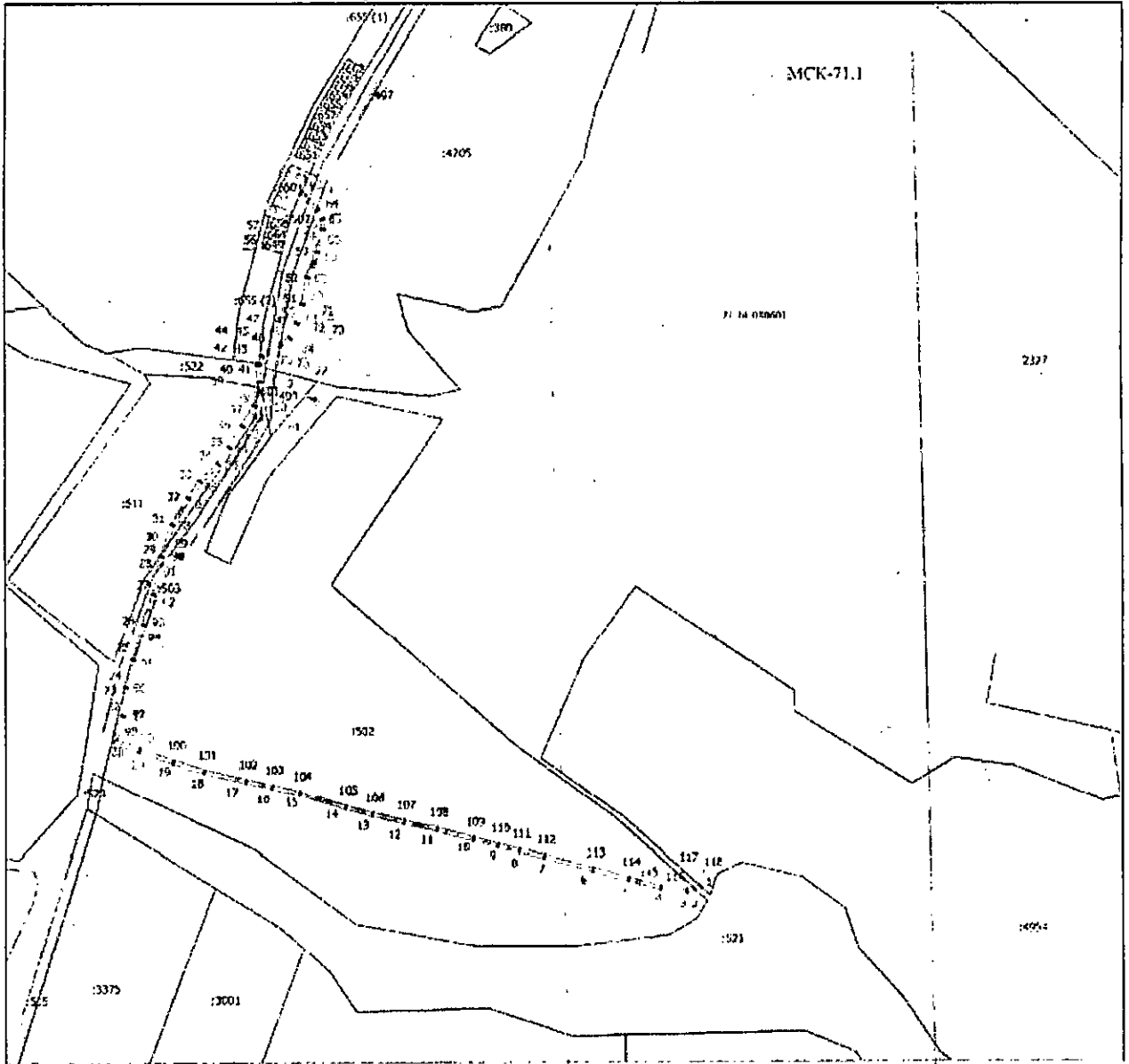
Глава администрации
города Тулы



И.И. Беспалов

Приложение
к постановлению администрации города Тулы
от 29.08.2023 № 424

Границы публичного сервитута



Масштаб 1:4000




Ведомость координат поворотных точек

площадь 3478 кв.м, @ 123105		
Обозначение характерных точек границ	Координаты. м	
	X	Y
1	737388.97	264120.89
2	737387.07	264114.74
3	737384.53	264106.56
4	737387.50	264081.37
5	737395.72	264050.85
6	737404.73	264016.82
7	737417.19	263969.93
8	737422.80	263946.12
9	737427.59	263925.67
10	737433.84	263901.92
11	737443.02	263867.04
12	737450.28	263835.53
13	737457.39	263805.38
14	737464.59	263779.68
15	737477.70	263736.64
16	737483.99	263710.38
17	737489.52	263685.49
18	737498.81	263645.82
19	737508.52	263616.51
20	737519.70	263584.11
21	737529.72	263559.33
22	737554.57	263567.55
23	737576.45	263569.44
24	737581.64	263569.89
25	737607.88	263577.29
26	737641.50	263587.67
27	737670.45	263596.89
28	737691.26	263601.58
29	737705.15	263604.71
30	737705.88	263604.97
31	737735.86	263615.52
32	737761.05	263630.85
33	737777.90	263642.21
34	737794.71	263659.21
35	737810.31	263669.72
36	737829.85	263682.10
37	737848.82	263693.71

38	737857.41	263697.35
39	737860.63	263698.72
40	737865.39	263698.46
41	737870.48	263698.18
42	737887.08	263696.29
43	737888.65	263697.03
44	737895.56	263700.32
45	737896.77	263700.89
46	737901.24	263708.34
47	737907.80	263719.27
48	737908.11	263719.73
49	737913.24	263727.32
50	737926.91	263734.05
51	737944.10	263738.90
52	737969.80	263743.66
53	737993.81	263753.13
54	738015.01	263758.68
55	738023.88	263758.25
56	738031.57	263754.01
57	738031.97	263753.62
58	738039.87	263745.90
59	738047.21	263738.77
60	738050.09	263740.12
61	738046.43	263743.73
62	738042.96	263747.09
63	738035.06	263754.79
64	738033.37	263756.44
65	738024.72	263761.21
66	738014.70	263761.70
67	737992.88	263755.99
68	737968.97	263746.56
69	737943.42	263741.82
70	737925.83	263736.86
71	737911.20	263729.66
72	737905.27	263720.88
73	737904.15	263719.01
74	737897.31	263707.63
75	737894.66	263703.21
76	737887.98	263700.04
77	737886.57	263699.36
78	737870.73	263701.17
79	737861.26	263701.69
80	737860.10	263701.75

81	737848.06	263696.64
82	737847.44	263696.38
83	737828.26	263684.65
84	737808.67	263672.23
85	737792.79	263661.53
86	737775.98	263644.53
87	737759.43	263633.38
88	737734.57	263618.25
89	737715.34	263611.49
90	737704.32	263607.60
91	737696.85	263605.92
92	737669.66	263599.79
93	737640.60	263590.53
94	737630.69	263587.46
95	737607.03	263580.17
96	737581.10	263572.85
97	737553.96	263570.51
98	737531.45	263563.06
99	737522.51	263585.16
100	737511.36	263617.47
101	737501.70	263646.64
102	737492.44	263686.16
103	737486.91	263711.05
104	737480.60	263737.43
105	737467.47	263780.52
106	737460.30	263806.13
107	737453.20	263836.21
108	737445.93	263867.76
109	737436.74	263902.68
110	737430.50	263926.40
111	737425.72	263946.81
112	737420.10	263970.66
113	737407.63	264017.59
114	737398.62	264051.62
115	737390.46	264081.94
116	737387.58	264106.28
117	737389.40	264112.13
118	737391.31	264118.29
1	737388.97	264120.89

Используемые условные знаки и обозначения:

	- граница публичного сервитута
	- границы земельного участка, сведения о которых внесены в ЕГРН
:2327	- кадастровые номера земельных участков
:655 (2)	- обозначение контура земельного участка
● 1	- характерные точки границы публичного сервитута
	- граница кадастрового квартала
	- граница зоны с особыми условиями
71:14:030601	- номер кадастрового квартала

Начальник управления
градостроительства и архитектуры
администрации города Тулы



Е.В. Макарова