



Администрация города Тулы

РАСПОРЯЖЕНИЕ

от 20.02.2024 № 1/936-р

Об установлении публичного сервитута

В соответствии со статьями 23, 39.37 Земельного Кодекса Российской Федерации, постановлением администрации города Тулы от 27.12.2023 № 698 «Об утверждении проекта внесения изменений в документацию по планировке территории (проект планировки и проект межевания) линейного объекта: «Газопровод межпоселковый к д. Острики города Тулы Тульской области», на основании ходатайства общества с ограниченной ответственностью «Газпром газификация» об установлении публичного сервитута, Устава муниципального образования город Тула:

1. Установить публичный сервитут сроком на 10 лет в интересах общества с ограниченной ответственностью «Газпром газификация» (ИНН 7813655197, ОГРН 1217800107744) в целях строительства и эксплуатации линейного объекта системы газоснабжения «Газопровод межпоселковый к д. Острики города Тулы Тульской области» на территории земель, государственная собственность на которые не разграничена, расположенных в кадастровом квартале 71:14:040401, местоположение: Тульская область, муниципальное образование г. Тула, д. Острики.

2. Утвердить границы публичного сервитута (приложение № 1).

3. Использование земельных участков, указанных в пункте 1 настоящего распоряжения, и расположенных на них объектов недвижимого имущества в соответствии с их разрешенным использованием будет невозможно или существенно затруднено в связи с осуществлением публичного сервитута в течение 11 месяцев.

4. Порядок установления зон с особыми условиями использования территорий и содержание ограничений прав на земельные участки определен постановлением Правительства Российской Федерации от 20.11.2000 № 878 «Об утверждении Правил охраны газораспределительных сетей».

000601

5. Утвердить график выполнения работ при осуществлении строительства и эксплуатации линейного объекта системы газоснабжения: «Газопровод межпоселковый к д. Острики города Тулы Тульской области» (приложение № 2).

6. Установить, что порядок расчета и внесения платы за публичный сервитут в отношении земель или земельных участков, находящихся в государственной или муниципальной собственности и не предоставленных гражданам или юридическим лицам, осуществляется в соответствии со статьей 39.46 Земельного Кодекса Российской Федерации (приложение № 3).

7. Обществу с ограниченной ответственностью «Газпром газификация»:

- не позднее шести месяцев со дня издания настоящего распоряжения внести единовременным платежом плату за публичный сервитут в размере, установленном статьей 39.46 Земельного Кодекса Российской Федерации в отношении земель и земельных участков, находящихся в государственной или муниципальной собственности и не предоставленных гражданам или юридическим лицам;

- привести земельные участки, указанные в пункте 1 настоящего распоряжения, в состояние, пригодное для их использования в соответствии с разрешенным использованием, в срок не позднее чем три месяца после завершения деятельности, для обеспечения которой установлен публичный сервитут.

8. Управлению градостроительства и архитектуры администрации города Тулы в течение пяти рабочих дней со дня принятия распоряжения об установлении публичного сервитута направить копию настоящего распоряжения:

- в орган, осуществляющий регистрацию прав;

- обществу с ограниченной ответственностью «Газпром газификация» (ИНН 7813655197, ОГРН 1217800107744), а также, направить сведения о лицах, являющихся правообладателями земельного участка, сведения о лицах, подавших заявления об учете их прав (обременений прав) на земельный участок, способах связи с ними, копии документов, подтверждающих права указанных лиц на земельный участок.

9. Разместить распоряжение на официальном сайте администрации города Тулы в информационно – телекоммуникационной сети «Интернет».

10. Распоряжение вступает в силу со дня подписания.

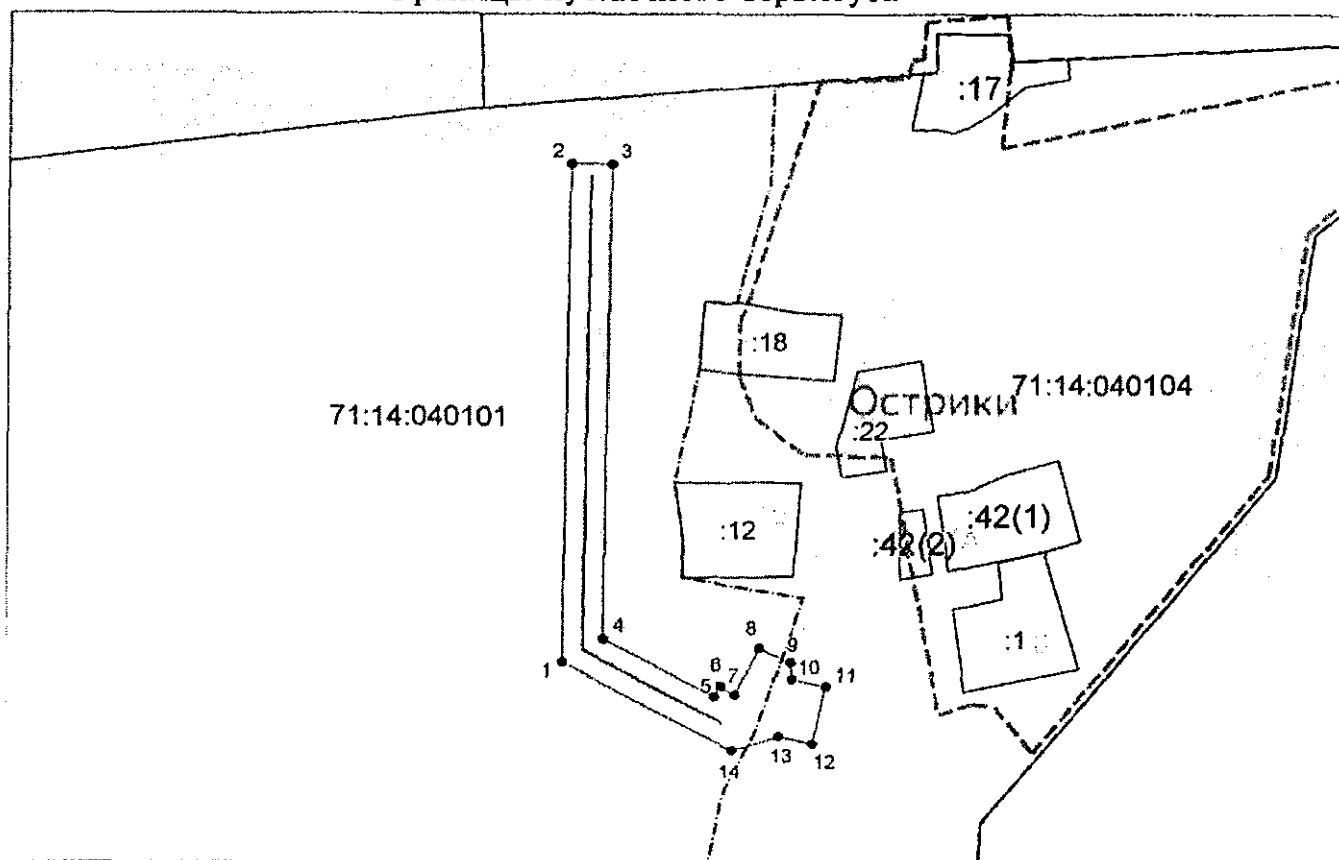
Первый заместитель
главы администрации
города Тулы



Д.О. Ярцев

Приложение № 1
к распоряжению администрации города Тулы
от 20.02.2024 № 1/936-р

Границы публичного сервитута









Масштаб 1:3000

Ведомость координат поворотных точек

@ 127154		
Обозначение характерных точек границ	Координаты. м	
	X	Y
1	754052.60	237201.90
2	754256.40	237204.00
3	754256.40	237220.00
4	754062.20	237218.00
5	754038.40	237262.50
6	754042.80	237265.10
7	754039.30	237270.90
8	754058.30	237279.90
9	754052.30	237292.60
10	754045.50	237293.40

11	754042.40	237307.00
12	754019.00	237301.60
13	754022.10	237288.00
14	754016.40	237269.50
1	754052.60	237201.90

Условные обозначения:

-  - граница публичного сервитута
-  - газопровод межпоселковый
-  - граница земельного участка
-  - граница кадастрового квартала
-  - характерная точка границы публичного сервитута
- :134 - кадастровый номер земельного участка
- 71:01:010201 - номер кадастрового квартала
-  - установленная граница населенного пункта

Начальник управления
градостроительства и архитектуры
администрации города Тулы



Е.В. Макарова

Приложение № 2
к распоряжению администрации города Тулы
от 20.02.2024 № 1/936-р

График выполнения работ при осуществлении строительства и эксплуатации линейного объекта системы газоснабжения: «Газопровод межпоселковый к д. Острики города Тулы Тульской области»		
Виды работ	2024	2024-2033
Строительно-монтажные работы по линейному объекту системы газоснабжения: «Газопровод межпоселковый к д. Острики города Тулы Тульской области»	11 месяцев	
Эксплуатация линейного объекта системы газоснабжения: «Газопровод межпоселковый к д. Острики города Тулы Тульской области»		9 лет 1 месяц

Начальник управления
градостроительства и архитектуры
администрации города Тулы



Е.В. Макарова

Порядок расчета и внесения платы за публичный сервитут
в отношении земель или земельных участков, находящихся в государственной
или муниципальной собственности и не предоставленных гражданам
или юридическим лицам

Расчет платы за публичный сервитут осуществляется по формуле:

$$P = KC * PR * PL / 12 \text{ месяцев} * C,$$

где:

P – размер платы за публичный сервитут (руб.);

KC – средний уровень кадастровой стоимости земельного участка за 1 кв.м (руб.) (Постановление Правительства Тульской области от 16.11.2022 № 719 (ред. от 01.11.2023) «Об утверждении результатов определения кадастровой стоимости земельных участков на территории Тульской области»);

PR – процент от среднего показателя кадастровой стоимости земель за год использования части земельного участка – 0,01%;

PL – площадь части земельного участка в установленных границах публичного сервитута (кв.м);

C – срок публичного сервитута (месяцев).

Плата за публичный сервитут вносится единовременным платежом не позднее шести месяцев со дня принятия решения об установлении публичного сервитута путем перечисления денежных средств по следующим реквизитам:

ИНН 7107030032 КПП 710701001

УФК по Тульской области (администрация муниципального образования город Тула) л/с 04663014860

р/с 03100643000000016600

ОТДЕЛЕНИЕ ТУЛА БАНКА РОССИИ// УФК по Тульской области г. Тула

кор/с 40102810445370000059

БИК 017003983

КБК 85311105312040000120

ОКТМО 70701000

В платежном поручении необходимо заполнить:

КБК (поле 104), ОКТМО (поле 105), статус платежа 08 (поле 101).

Если в отношении земельных участков и (или) земель кадастровая стоимость не определена, размер платы за публичный сервитут рассчитывается

в соответствии с пунктами 3 и 4 статьи 39.46 Земельного Кодекса Российской Федерации исходя из среднего уровня кадастровой стоимости земельных участков по, городскому округу.

Начальник управления
градостроительства и архитектуры
администрации города Тулы



Е.В. Макарова