

# Администрация города Тулы

## РАСПОРЯЖЕНИЕ

от 18.12.2024 № 1/9311-р

Об установлении публичного сервитута

В соответствии со статьями 23, 39.37 Земельного кодекса Российской Федерации, статьей 3.6 Федерального закона от 25 октября 2001 года № 137-ФЗ «О введении в действие Земельного Кодекса Российской Федерации», на основании ходатайства акционерного общества «Тулагоргаз» об установлении публичного сервитута, Устава муниципального образования город Тула:

1. Установить публичный сервитут сроком на 49 лет в интересах акционерного общества «Тулагоргаз» (ИНН 7102000154, ОГРН 1027100972799) в целях эксплуатации сооружения – газовые сети: надземная сеть высокого давления; подземная сеть высокого давления; надземная сеть среднего давления; подземная сеть среднего давления; надземная сеть низкого давления; подземная сеть низкого давления, лит. I (кадастровый номер 71:30:000000:6289):

- на часть земельного участка с кадастровым номером 71:30:020621:315, расположенного по адресу: г. Тула, Привокзальный район, ул. Седова, д. 47;

- на часть земельного участка с кадастровым номером 71:30:020621:9519, расположенного по адресу: г. Тула, Привокзальный территориальный округ, ул. Серебровская;

- на часть земельного участка с кадастровым номером 71:30:020621:25, расположенного по адресу: обл. Тульская, г. Тула, р-н Привокзальный, ул. Седова, дом 47;

- на территории земель, государственная собственность на которые не разграничена в кадастровом квартале 71:30:020621, местоположение: Тульская область, г. Тула, Привокзальный район.

2. Утвердить границы публичного сервитута (приложение).

3. Публичный сервитут является безвозмездным в соответствии с пунктом 4 статьи 3.6 Федерального закона от 25 октября 2001 года № 137-ФЗ «О введении в действие Земельного Кодекса Российской Федерации».

4. Порядок установления зон с особыми условиями использования территорий и содержание ограничений прав на земельные участки определён постановлением Правительства Российской Федерации от 20 ноября 2000 года № 878 «Об утверждении Правил охраны газораспределительных сетей».

5. Акционерному обществу «Тулагоргаз» привести земельные участки, указанные в пункте 1 настоящего распоряжения, в состояние, пригодное для их использования в соответствии с разрешенным использованием, в срок не позднее чем три месяца после завершения деятельности, для обеспечения которой установлен публичный сервитут.


6. Управлению градостроительства и архитектуры администрации города Тулы в течение пяти рабочих дней со дня принятия распоряжения об установлении публичного сервитута направить копию настоящего распоряжения:

- в орган, осуществляющий регистрацию прав;
- акционерному обществу «Тулагоргаз» (ИНН 7102000154, ОГРН 1027100972799), а также, направить сведения о лицах, являющихся правообладателями земельного участка, сведения о лицах, подавших заявления об учете их прав (обременений прав) на земельный участок, способах связи с ними, копии документов, подтверждающих права указанных лиц на земельный участок.

7. Разместить распоряжение на официальном сайте администрации города Тулы в информационно – телекоммуникационной сети «Интернет».

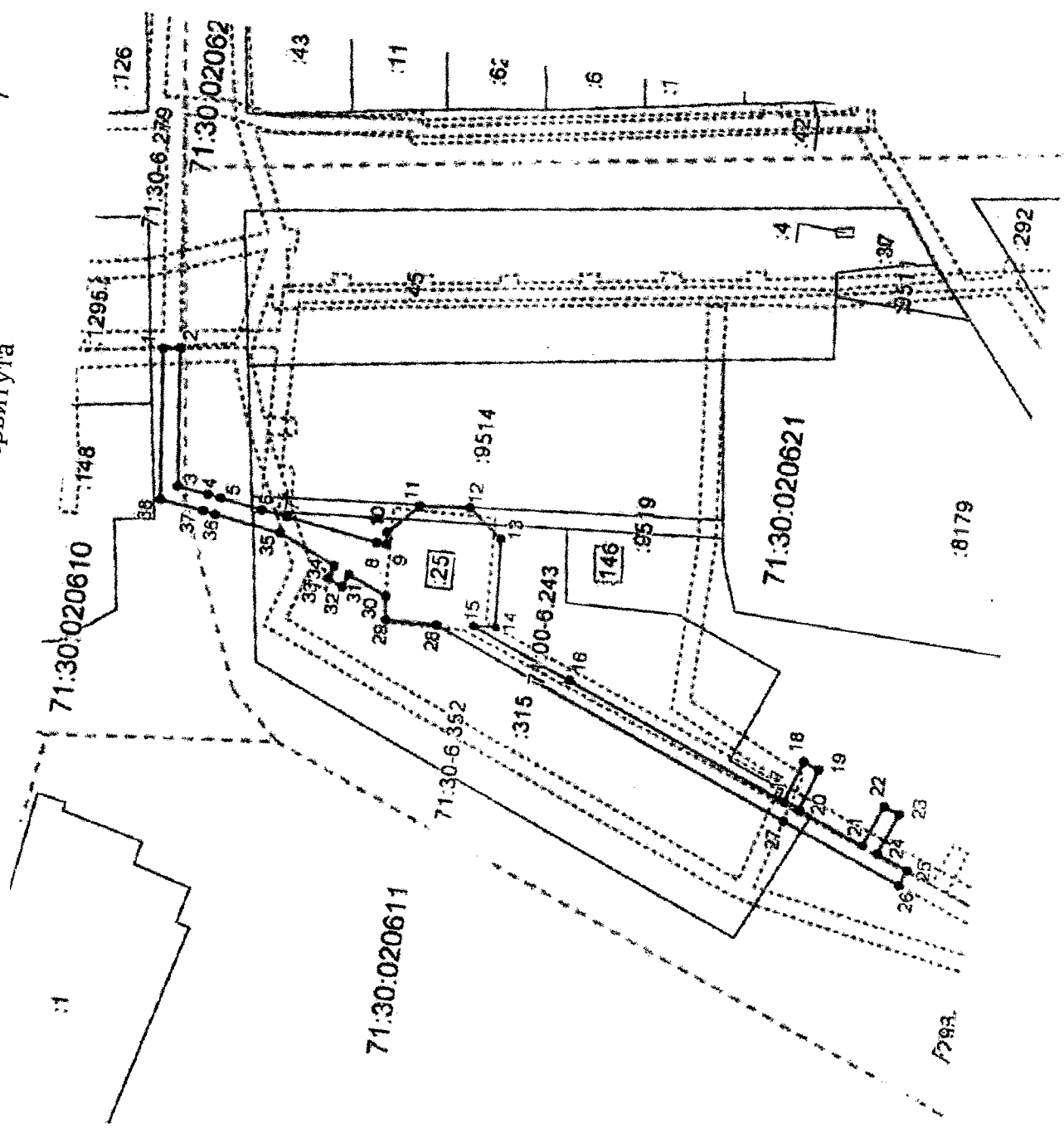
8. Распоряжение вступает в силу со дня подписания. /

Первый заместитель главы  
администрации города Тулы



Ю.А. Терехов

Приложение  
к распоряжению администрации города Тулы  
от 18.12.2024 № 19311-р  
Границы публичного сервитута








Масштаб 1:1500

## Ведомость координат поворотных точек

| @ 134461                                   |               |           |
|--|---------------|-----------|
| Обозначение<br>характерных точек<br>границ | Координаты. м |           |
|  | X             | Y         |
| 1  | 742518.9      | 259382.73 |
| 2  | 742514.94     | 259383.28 |
| 3  | 742511.51     | 259351.34 |
| 4  | 742504.43     | 259350.41 |
| 5  | 742501.45     | 259349.85 |
| 6  | 742491.45     | 259348.43 |
| 7  | 742485.41     | 259347.57 |
| 8  | 742463.45     | 259344.45 |
| 9  | 742461.04     | 259344.42 |
| 10   | 742461.34     | 259347.05 |
| 11   | 742454.38     | 259354.19 |
| 12   | 742442.75     | 259355.33 |
| 13   | 742434.76     | 259349.02 |
| 14   | 742433.48     | 259328.56 |
| 15   | 742438.59     | 259328.04 |
| 16   | 742414.84     | 259318.37 |
| 17   | 742362.2      | 259296.92 |
| 18   | 742358.78     | 259306.74 |
| 19   | 742355        | 259305.42 |
| 20   | 742358.48     | 259295.43 |
| 21   | 742342.88     | 259289.21 |
| 22   | 742338.99     | 259298.95 |
| 23   | 742335.28     | 259297.47 |
| 24   | 742339.16     | 259287.72 |
| 25   | 742331.83     | 259284.8  |
| 26   | 742333.29     | 259281.07 |
| 27   | 742361.75     | 259292.42 |
| 28   | 742447.09     | 259327.18 |
| 29   | 742459.05     | 259326.73 |
| 30   | 742459.68     | 259332.31 |
| 31   | 742469.12     | 259336.16 |
| 32   | 742470.38     | 259333.1  |
| 33   | 742474.08     | 259334.63 |
| 34   | 742472.8      | 259337.71 |
| 35   | 742486.51     | 259343.69 |
| 36   | 742502.1      | 259345.9  |
| 37   | 742505.06     | 259346.46 |

|    |           |           |
|----|-----------|-----------|
| 38 | 742515.23 | 259347.81 |
| 1  | 742518.9  | 259382.73 |

**Условные обозначения:**

-  - граница публичного сервитута
  -  - установленная граница муниципального образования
  -  - установленная граница населенного пункта
  -  - граница земельного участка
  -  - характерная точка границы публичного сервитута
  - :268** - кадастровый номер земельного участка
  - 71:30:020621** - номер кадастрового квартала
-