



Администрация города Тулы

РАСПОРЯЖЕНИЕ

от 17.12.2024 № 1/9276-р

Об установлении публичного сервитута

В соответствии со статьями 23, 39.37 Земельного кодекса Российской Федерации, статьей 3.6 Федерального закона от 25 октября 2001 года № 137-ФЗ «О введении в действие Земельного Кодекса Российской Федерации», на основании ходатайства акционерного общества «Тулагоргаз» об установлении публичного сервитута, Устава муниципального образования город Тула:

1. Установить публичный сервитут сроком на 49 лет в интересах акционерного общества «Тулагоргаз» (ИНН 7102000154, ОГРН 1027100972799) в целях эксплуатации сооружения – газовые сети: надземная сеть высокого давления; подземная сеть высокого давления; надземная сеть среднего давления; подземная сеть среднего давления; надземная сеть низкого давления; подземная сеть низкого давления, лит. I (кадастровый номер 71:30:000000:6289):

- на часть земельного участка с кадастровым номером 71:30:030501:298, расположенного по адресу: Тульская область, г. Тула, Пролетарский район, пер. Театральный, д. 1;

- на часть земельного участка с кадастровым номером 71:30:030303:60, расположенного по адресу: обл. Тульская, г. Тула, р-н Пролетарский, ул. Доктора Гумилевской, дом 2;

- на часть земельного участка с кадастровым номером 71:30:030303:99, расположенного по адресу: г. Тула, Пролетарский район, ул. Доктора Гумилевской, д. 10;

- на часть земельного участка с кадастровым номером 71:30:030303:97, расположенного по адресу: г. Тула, Пролетарский район, ул. Доктора Гумилевской, д. 12;

- на часть земельного участка с кадастровым номером 71:30:030303:98, расположенного по адресу: г. Тула, Пролетарский район, ул. Доктора Гумилевской, д. 14;

- на часть земельного участка с кадастровым номером 71:30:030303:21, расположенного по адресу: г. Тула, Пролетарский район, ул. Доктора Гумилевской, д. 16;

- на часть земельного участка с кадастровым номером 71:30:030303:666, расположенного по адресу: г. Тула, Пролетарский район, ул. Доктора Гумилевской, д. 16;

- на часть земельного участка с кадастровым номером 71:30:030303:653, расположенного по адресу: г. Тула, Пролетарский район, ул. Доктора Гумилевской, д. 16, Тульская область, город Тула, Пролетарский район, улица Доктора Гумилевской, на земельном участке расположено строение, расположенный по адресу: Тульская область, г. Тула, Пролетарский район, ул. Доктора Гумилевской, дом 18;

- на часть земельного участка с кадастровым номером 71:30:030303:879, расположенного по адресу: Тульская область, г. Тула, ул. Доктора Гумилевской;

- на часть земельного участка с кадастровым номером 71:30:030305:41, расположенного по адресу: г. Тула, Пролетарский район, ул. Доктора Гумилевской, д. 1;

- на часть земельного участка с кадастровым номером 71:30:030305:52, расположенного по адресу: г. Тула, Пролетарский район, ул. Столетова, д. 10;

- на часть земельного участка с кадастровым номером 71:30:030305:53, расположенного по адресу: г. Тула, Пролетарский район, ул. Столетова, д. 14;

- на часть земельного участка с кадастровым номером 71:30:030305:5, расположенного по адресу: г. Тула, Пролетарский район, ул. Столетова, д. 9;

- на часть земельного участка с кадастровым номером 71:30:030305:46, расположенного по адресу: г. Тула, Пролетарский район, ул. Столетова, д. 15;

- на часть земельного участка с кадастровым номером 71:30:030305:45, расположенного по адресу: г. Тула, Пролетарский район, ул. Столетова, д. 1;

- на часть земельного участка с кадастровым номером 71:30:999999:32, расположенного по адресу: Тульская область, г. Тула, участок 301 - 305.5 км МЖД «Плеханово - Узловая I»;

- на часть земельного участка с кадастровым номером 71:30:030303:667, расположенного по адресу: Тульская область, г. Тула, ул. Доктора Гумилевской;

- на часть земельного участка с кадастровым номером 71:30:030303:101, расположенного по адресу: Тульская обл., г. Тула, р-н Пролетарский, ул. Доктора Гумилевской, на земельном участке расположено строение с почтовым адресом: обл. Тульская, г. Тула, р-н Пролетарский, ул. Доктора Гумилевской, дом 16;

- на часть земельного участка с кадастровым номером 71:30:030303:668, расположенного по адресу: Тульская область, г. Тула, ул. Доктора Гумилевской;

- на часть земельного участка с кадастровым номером 71:30:030305:47, расположенного по адресу: г. Тула, Пролетарский район, ул. Гумилевской (ул. Столетова), вблизи д. 15;

- на часть земельного участка с кадастровым номером 71:30:030303:62, расположенного по адресу: обл. Тульская, г. Тула, р-н Пролетарский, ул. Доктора Гумилевской, дом 6;

- на территории земель, государственная собственность на которые не разграничена в кадастровых кварталах 71:30:030303, 71:30:030305, 71:30:030501, 71:30:000000, местоположение: Тульская область, г. Тула, Пролетарский район.

2. Утвердить границы публичного сервитута (приложение).

3. Публичный сервитут является безвозмездным в соответствии с пунктом 4 статьи 3.6 Федерального закона от 25 октября 2001 года № 137-ФЗ «О введении в действие Земельного Кодекса Российской Федерации».

4. Порядок установления зон с особыми условиями использования территорий и содержание ограничений прав на земельные участки определён постановлением Правительства Российской Федерации от 20 ноября 2000 года № 878 «Об утверждении Правил охраны газораспределительных сетей».

5. Акционерному обществу «Тулагоргаз» привести земельные участки, указанные в пункте 1 настоящего распоряжения, в состояние, пригодное для их использования в соответствии с разрешенным использованием, в срок не позднее чем три месяца после завершения деятельности, для обеспечения которой установлен публичный сервитут.

6. Управлению градостроительства и архитектуры администрации города Тулы в течение пяти рабочих дней со дня принятия распоряжения об установлении публичного сервитута направить копию настоящего распоряжения:

- в орган, осуществляющий регистрацию прав;

- акционерному обществу «Тулагоргаз» (ИНН 7102000154, ОГРН 1027100972799), а также, направить сведения о лицах, являющихся правообладателями земельного участка, сведения о лицах, подавших заявления об учете их прав (обременений прав) на земельный участок, способах связи с ними, копии документов, подтверждающих права указанных лиц на земельный участок.

7. Разместить распоряжение на официальном сайте администрации города Тулы в информационно – телекоммуникационной сети «Интернет».

8. Распоряжение вступает в силу со дня подписания.

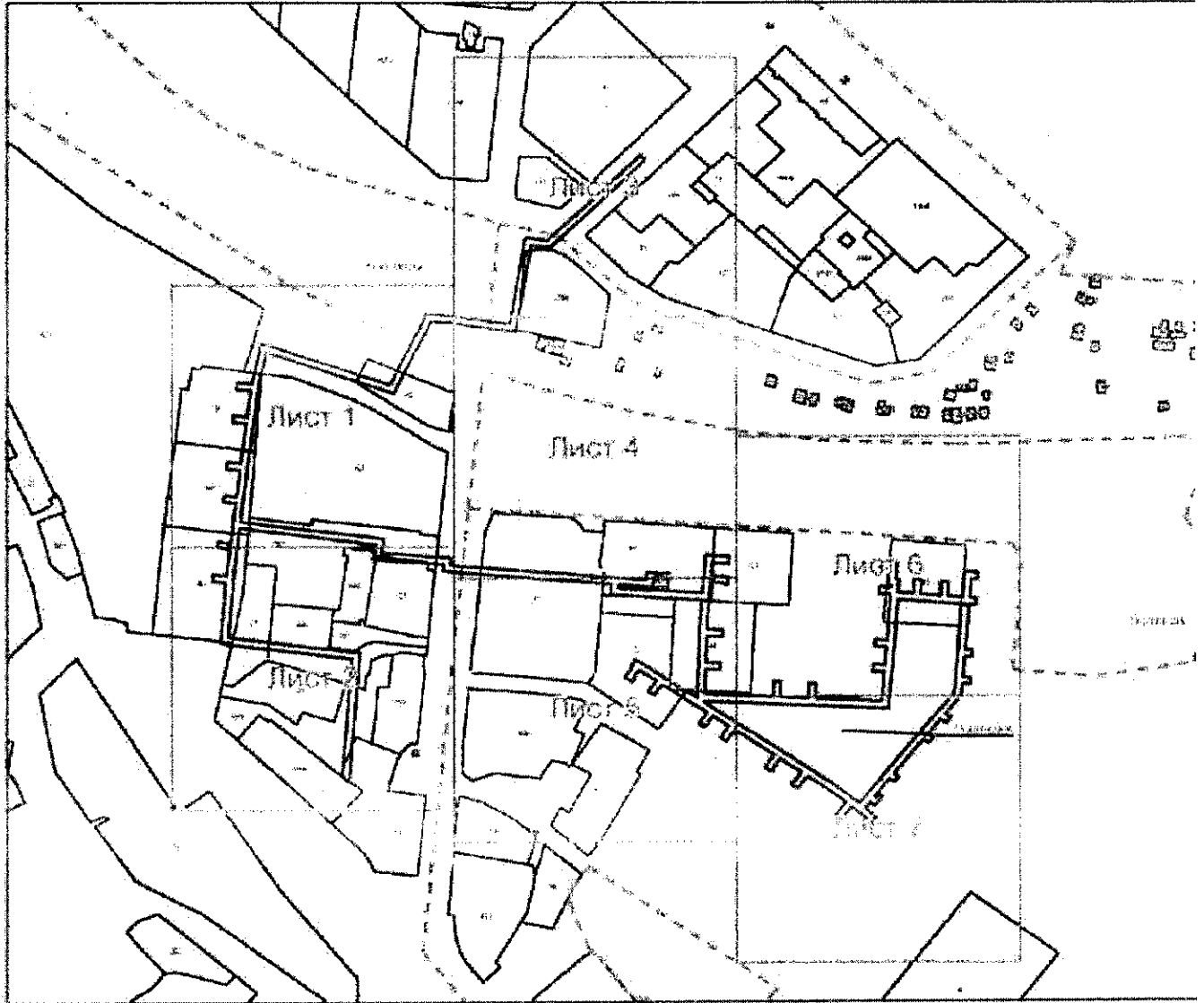
Первый заместитель главы
администрации города Тулы



Ю.А. Терехов

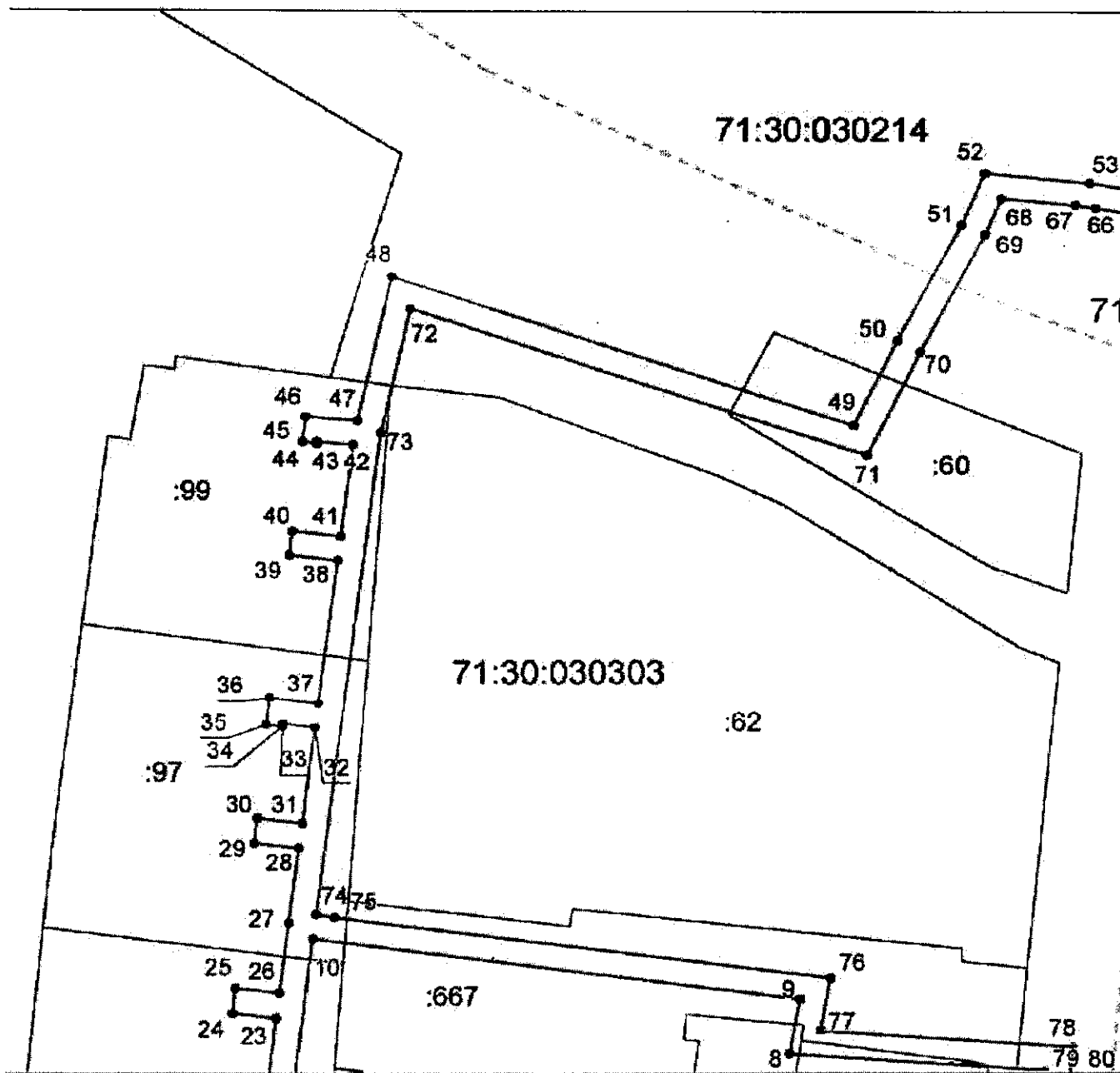
Приложение
к распоряжению администрации города Тулы
от 14.12.2024 № 1/9276-р

Границы публичного сервитута



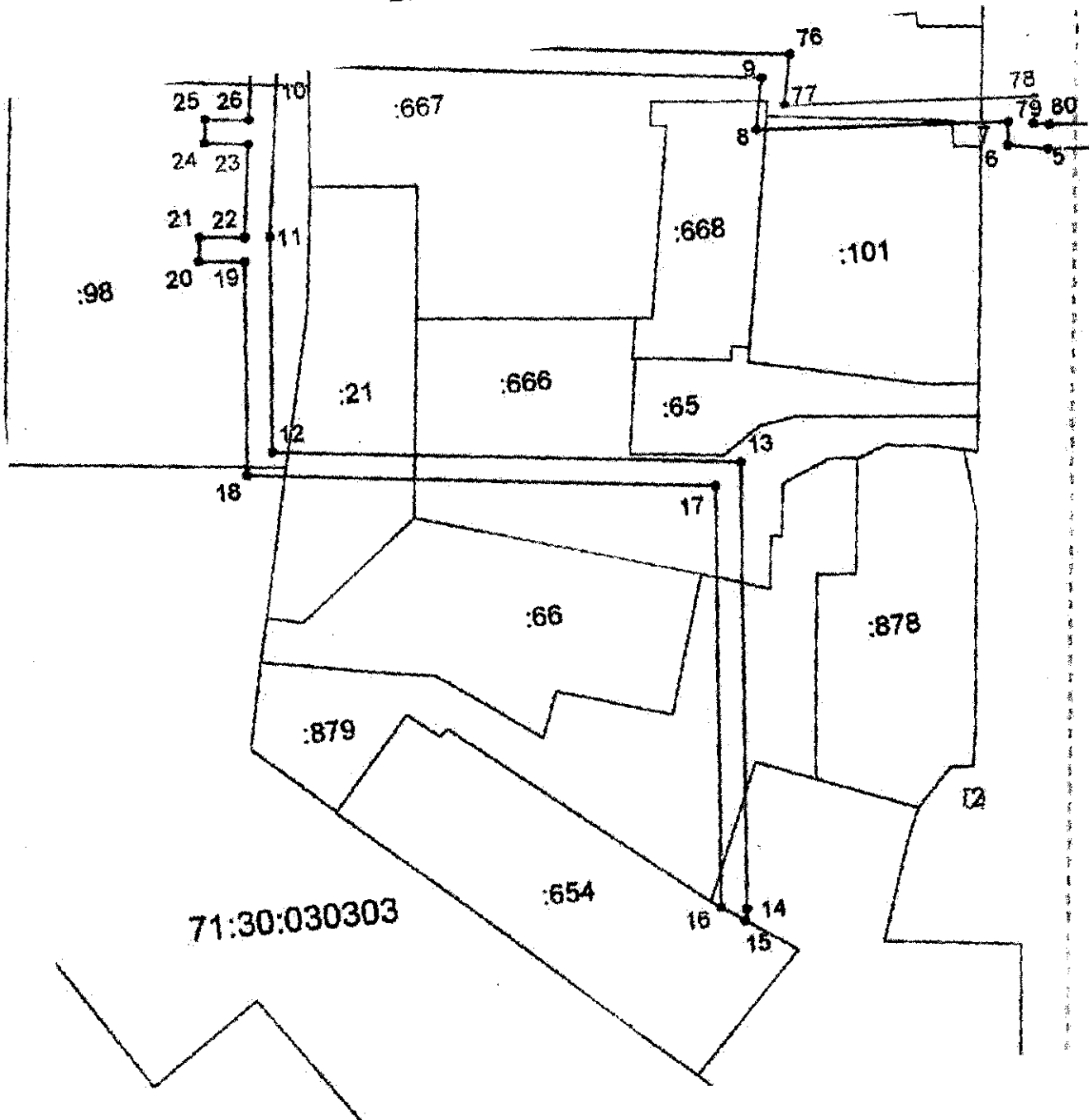
Масштаб 1:3805

Выносной лист № 1



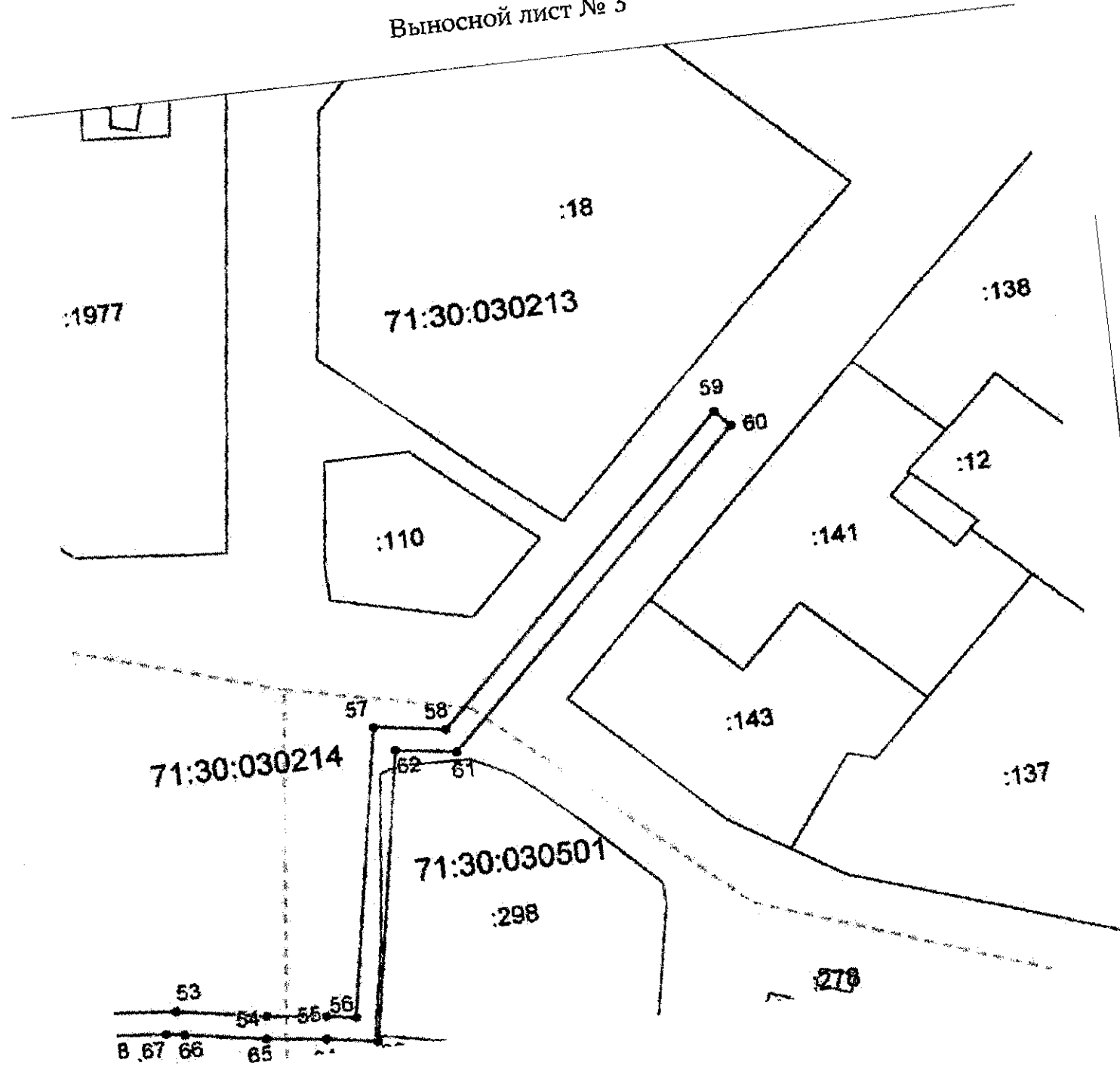
Масштаб 1:1000

Выносной лист № 2



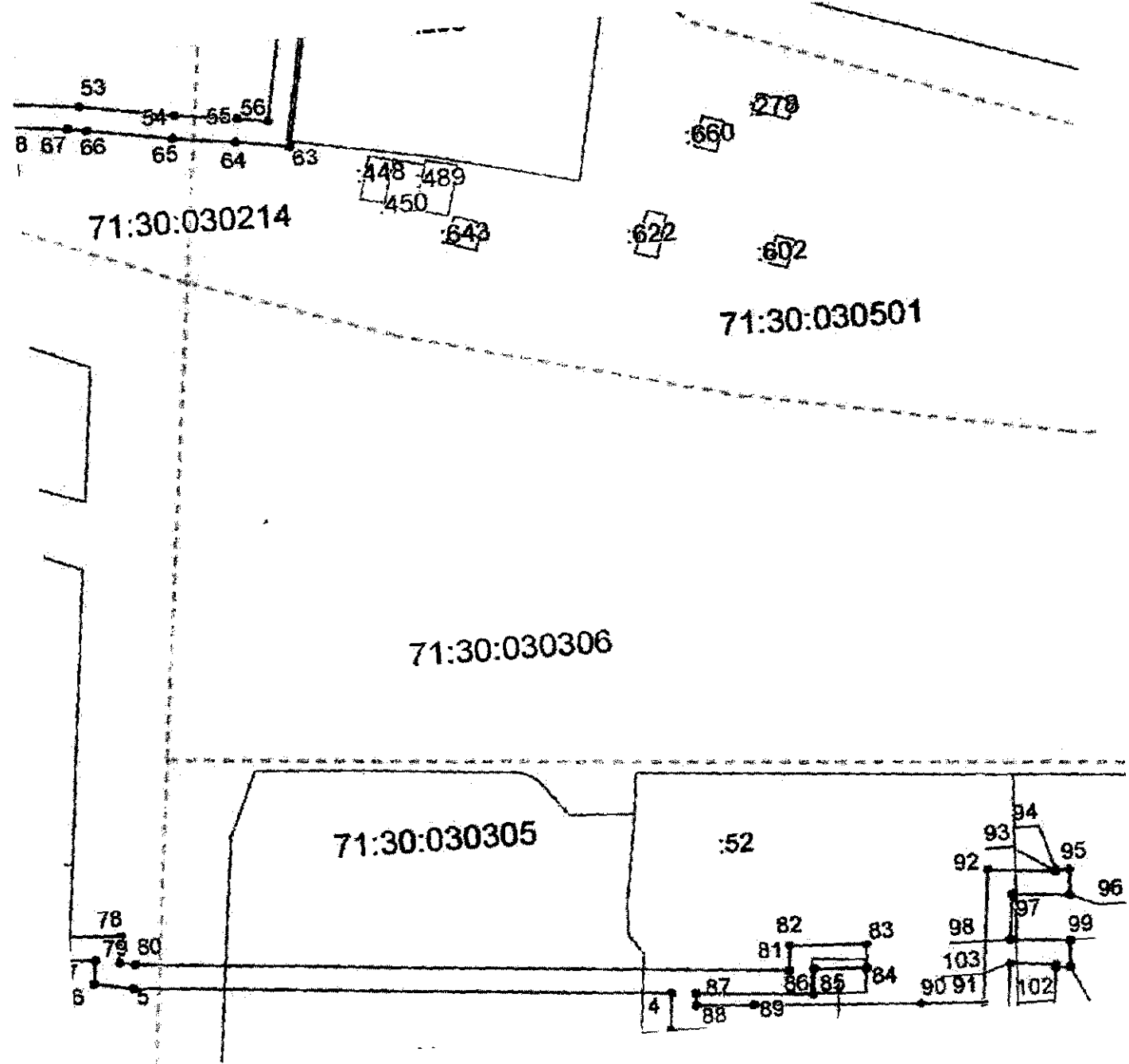
Масштаб 1:1000

Выносной лист № 3



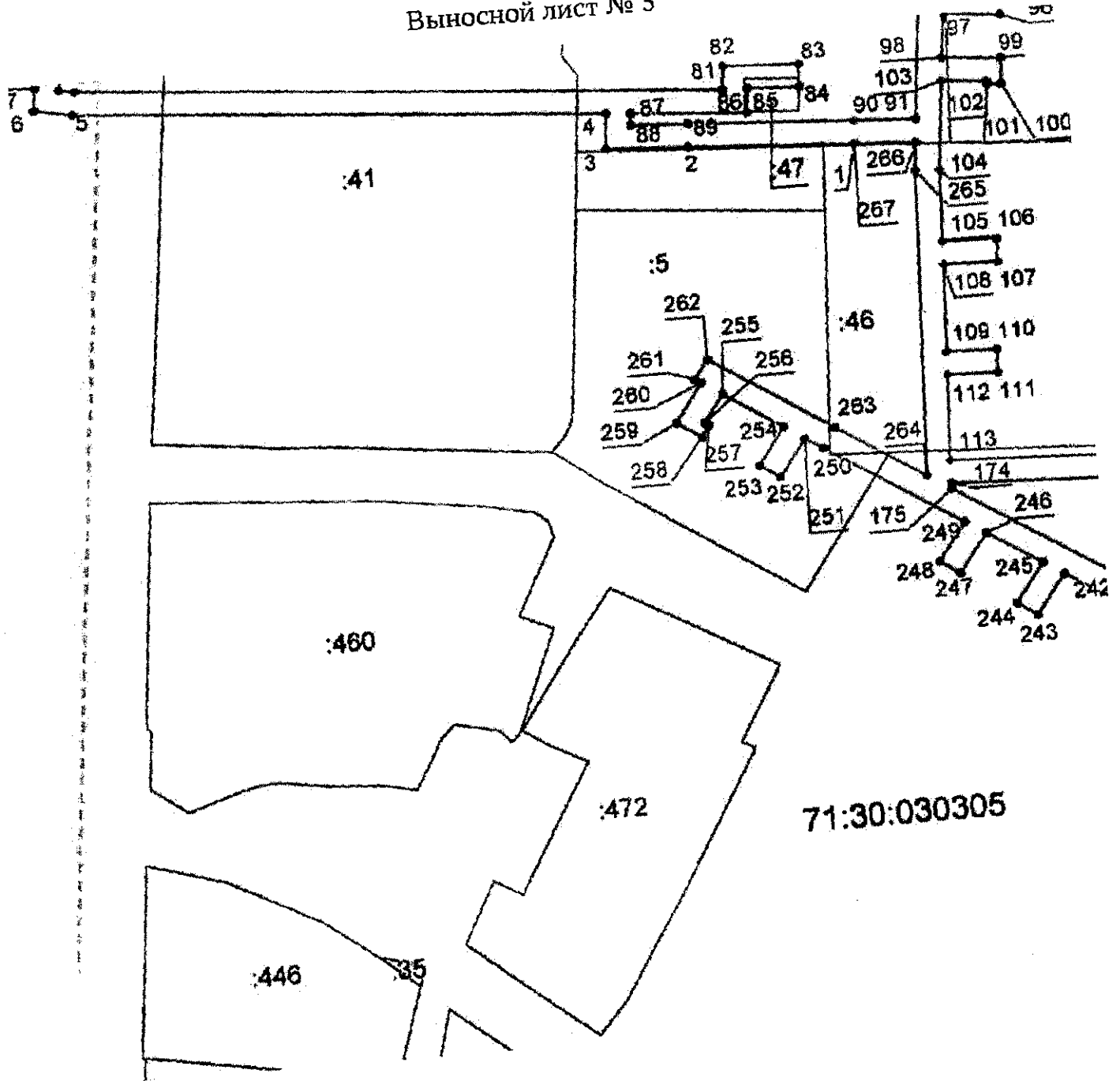
Масштаб 1:1000

Выносной лист № 4



Масштаб 1:1000

Выносной лист № 5

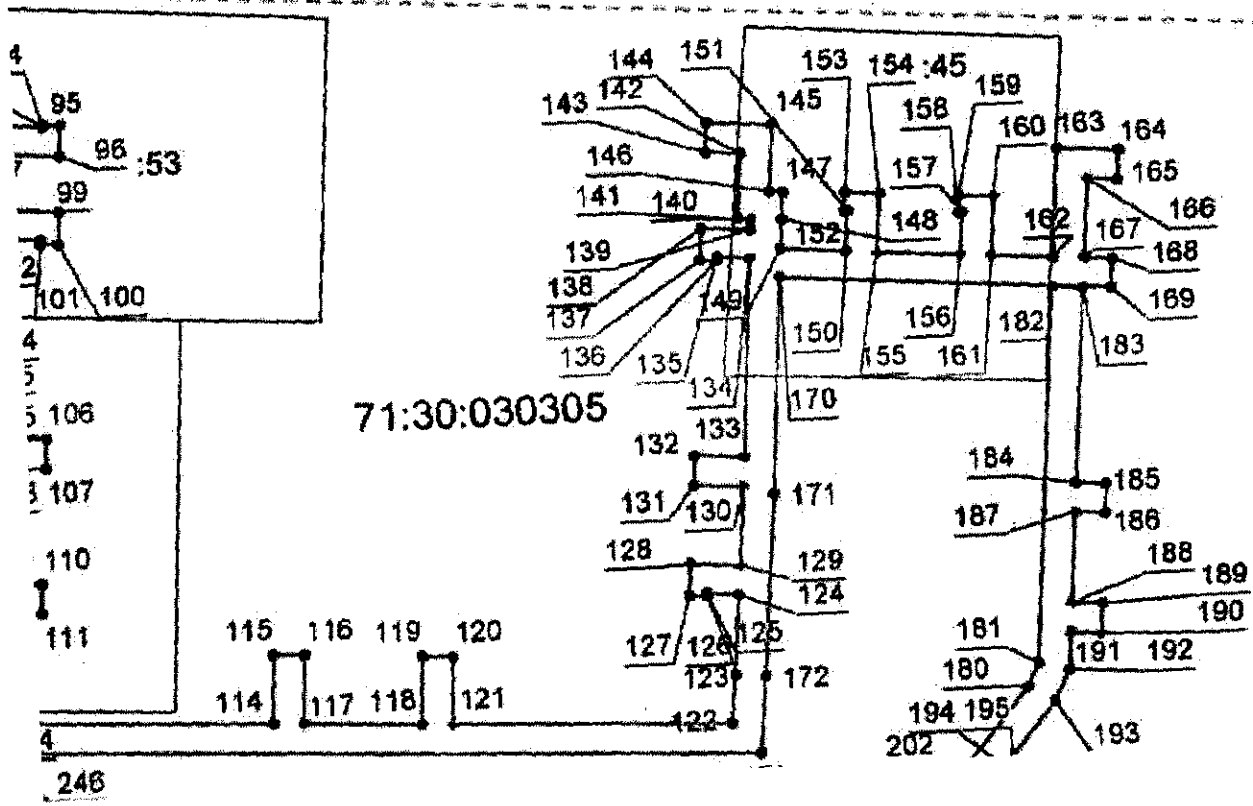


71:30:030305

Масштаб 1:1000

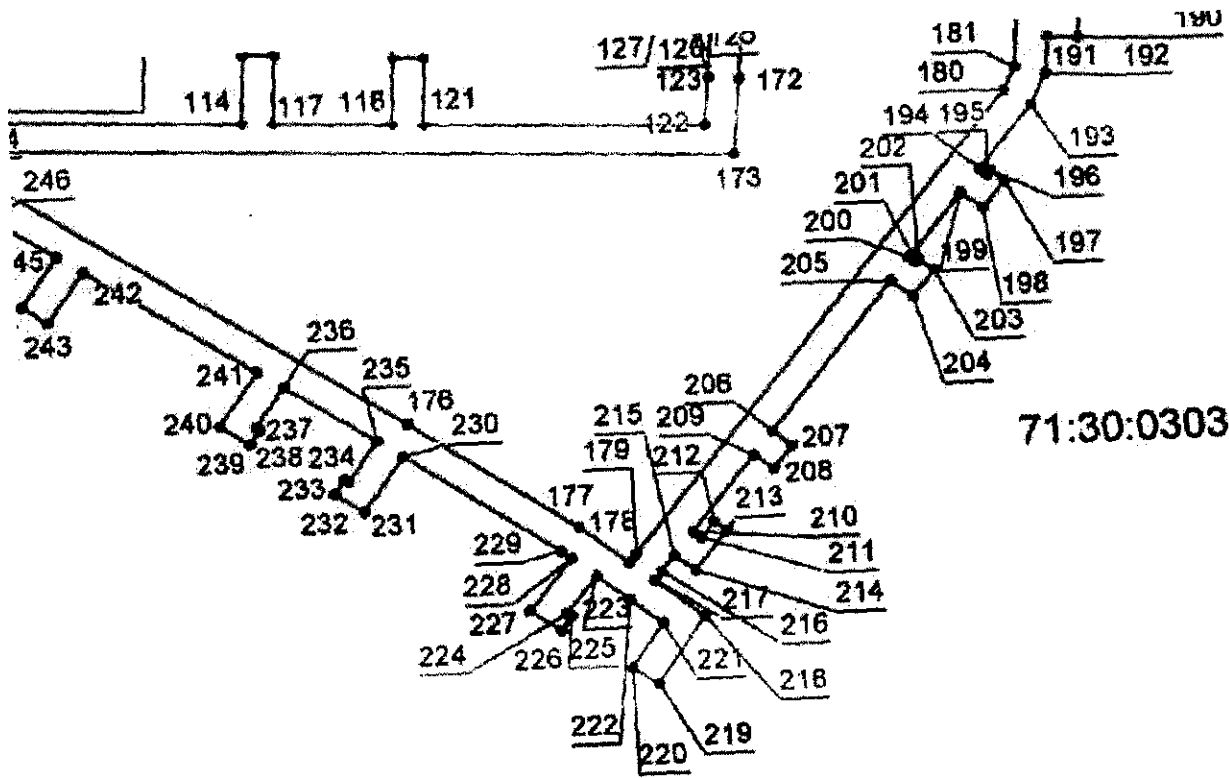
Выносной лист № 6

71:30:030306

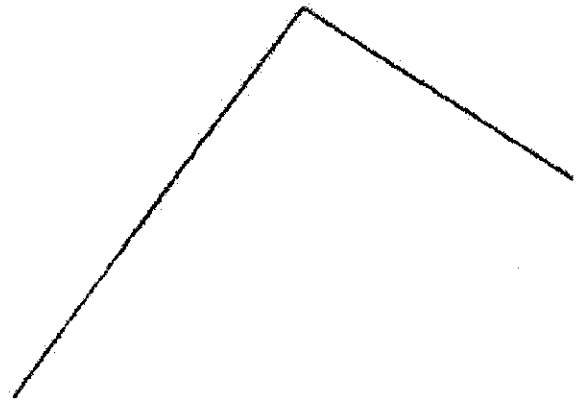


Масштаб 1:1000

Выносной лист № 7



71:30:030305



Масштаб 1:1000

Ведомость координат поворотных точек

@ 134439		
Обозначение характерных точек границ	Координаты. м	
	X	Y
1	742200.90	268365.92
2	742202.64	268339.13
3	742203.48	268325.78
4	742209.61	268326.22
5	742216.65	268239.54
6	742217.85	268233.27
7	742221.75	268233.68
8	742224.41	268194.52
9	742233.08	268196.11
10	742242.90	268120.83
11	742214.47	268117.36
12	742178.79	268114.57
13	742169.60	268187.34
14	742096.44	268181.66
15	742094.49	268181.32
16	742097.08	268177.69
17	742166.11	268183.06
18	742175.29	268110.29
19	742210.78	268113.06
20	742211.53	268105.89
21	742215.50	268106.33
22	742214.78	268113.37
23	742230.12	268115.24
24	742230.90	268108.41
25	742234.88	268108.87
26	742234.09	268115.72
27	742245.54	268117.12
28	742257.74	268118.63
29	742258.54	268111.72
30	742262.51	268112.18
31	742261.71	268119.12
32	742277.21	268121.05
33	742277.78	268116.11
34	742277.37	268116.06
35	742277.66	268113.52
36	742282.05	268114.03
37	742281.18	268121.54

38	742304.78	268124.46
39	742305.64	268116.98
40	742309.61	268117.44
41	742308.74	268124.95
42	742324.11	268126.86
43	742324.55	268121.23
44	742324.29	268121.20
45	742324.56	268118.91
46	742328.71	268119.40
47	742328.08	268127.48
48	742351.51	268132.72
49	742327.31	268204.17
50	742341.12	268210.79
51	742360.24	268220.70
52	742368.91	268224.16
53	742367.29	268240.33
54	742364.66	268255.55
55	742363.42	268265.67
56	742362.64	268270.58
57	742413.50	268279.10
58	742411.66	268291.34
59	742463.06	268342.69
60	742460.21	268345.31
61	742407.40	268292.74
62	742408.96	268282.40
63	742358.08	268273.88
64	742359.46	268265.11
65	742360.69	268255.03
66	742363.10	268241.29
67	742363.54	268238.26
68	742364.65	268226.76
69	742358.58	268224.34
70	742339.34	268214.37
71	742322.39	268206.25
72	742346.29	268135.66
73	742326.04	268131.12
74	742246.88	268121.32
75	742246.39	268124.21
76	742236.50	268200.81
77	742228.09	268199.26
78	742225.47	268238.08
79	742221.09	268237.63
80	742220.61	268240.08
81	742212.01	268345.45

82	742216.13	268345.78
83	742215.55	268358.08
84	742211.51	268357.91
85	742211.95	268349.46
86	742207.75	268349.12
87	742209.29	268330.17
88	742207.21	268330.09
89	742206.63	268339.45
90	742204.94	268366.24
91	742204.37	268376.32
92	742226.47	268378.35
93	742225.46	268389.25
94	742225.71	268389.27
95	742225.58	268391.52
96	742221.26	268391.28
97	742222.12	268381.97
98	742214.57	268381.27
99	742213.69	268390.86
100	742209.23	268390.62
101	742209.35	268388.25
102	742209.91	268388.30
103	742210.59	268380.91
104	742195.29	268379.50
105	742182.99	268379.05
106	742182.66	268387.87
107	742178.67	268387.72
108	742178.99	268378.90
109	742163.50	268378.36
110	742163.20	268386.50
111	742159.20	268386.35
112	742159.50	268378.18
113	742144.71	268377.48
114	742142.90	268415.64
115	742152.18	268416.08
116	742151.99	268420.07
117	742142.72	268419.63
118	742141.99	268435.00
119	742151.03	268435.43
120	742150.85	268439.43
121	742141.80	268439.00
122	742140.08	268475.22
123	742146.59	268475.87
124	742157.40	268476.82
125	742157.76	268472.71







126	742157.41	268472.69
127	742157.57	268470.41
128	742161.95	268470.71
129	742161.38	268477.17
130	742172.02	268478.09
131	742172.45	268471.66
132	742176.44	268471.92
133	742176.01	268478.35
134	742202.98	268480.16
135	742203.31	268475.91
136	742202.86	268475.88
137	742203.02	268473.68
138	742207.47	268474.00
139	742206.97	268480.47
140	742208.35	268480.57
141	742208.52	268478.85
142	742217.50	268479.54
143	742217.82	268475.01
144	742221.81	268475.30
145	742221.20	268483.84
146	742212.10	268483.14
147	742211.93	268484.82
148	742208.19	268484.57
149	742204.12	268484.26
150	742203.29	268492.71
151	742208.93	268493.16
152	742208.96	268492.69
153	742211.49	268492.89
154	742211.14	268497.35
155	742202.95	268496.70
156	742202.12	268507.47
157	742207.92	268507.93
158	742207.96	268507.45
159	742210.34	268507.64
160	742210.00	268512.09
161	742201.80	268511.46
162	742201.16	268519.42
163	742216.12	268520.55
164	742215.52	268528.44
165	742211.53	268528.14
166	742211.83	268524.24
167	742200.89	268523.41
168	742200.62	268527.03
169	742196.63	268526.72

170	742200.15	268483.98
171	742170.78	268482.01
172	742146.21	268479.85
173	742135.90	268478.83
174	742140.73	268377.49
175	742139.76	268377.45
176	742101.05	268435.32
177	742085.86	268456.86
178	742080.73	268463.19
179	742081.92	268464.16
180	742143.09	268513.76
181	742146.18	268515.25
182	742197.07	268519.11
183	742196.76	268523.10
184	742170.39	268521.10
185	742170.10	268525.00
186	742166.11	268524.69
187	742166.40	268520.80
188	742154.11	268519.87
189	742153.81	268523.78
190	742149.82	268523.48
191	742150.11	268519.56
192	742145.12	268519.18
193	742140.93	268517.16
194	742132.41	268510.25
195	742131.65	268511.20
196	742132.09	268511.56
197	742130.59	268513.39
198	742127.05	268510.51
199	742129.31	268507.73
200	742120.80	268500.84
201	742120.15	268501.64
202	742120.53	268501.95
203	742118.94	268503.91
204	742115.45	268501.08
205	742117.69	268498.33
206	742097.88	268482.26
207	742095.87	268484.73
208	742092.77	268482.21
209	742094.77	268479.74
210	742084.56	268471.46
211	742083.66	268472.56
212	742085.84	268474.27
213	742084.53	268475.88

214	742079.28	268471.63
215	742081.46	268468.94
216	742079.40	268467.27
217	742078.21	268466.30
218	742073.12	268472.57
219	742064.10	268466.30
220	742066.38	268463.01
221	742072.35	268467.17
222	742075.68	268463.06
223	742079.06	268458.90
224	742074.22	268454.98
225	742073.83	268455.54
226	742071.91	268454.21
227	742074.67	268450.24
228	742081.57	268455.79
229	742082.67	268454.44
230	742096.60	268434.69
231	742089.13	268429.42
232	742091.76	268425.62
233	742093.71	268426.96
234	742093.34	268427.49
235	742098.87	268431.39
236	742106.75	268419.61
237	742101.34	268415.80
238	742100.99	268416.34
239	742099.09	268415.02
240	742101.74	268411.19
241	742108.94	268416.33
242	742123.51	268394.56
243	742116.76	268389.74
244	742119.07	268386.47
245	742125.73	268391.23
246	742131.64	268382.40
247	742125.05	268377.71
248	742127.37	268374.45
249	742133.83	268379.12
250	742148.55	268357.13
251	742150.49	268354.32
252	742144.16	268349.95
253	742146.43	268346.66
254	742152.76	268351.02
255	742159.27	268341.58
256	742154.58	268338.34
257	742154.11	268339.03

258	742152.16	268337.69
259	742154.91	268333.71
260	742161.54	268338.29
261	742162.24	268337.28
262	742165.53	268339.55
263	742151.86	268359.37
264	742142.38	268373.55
265	742195.49	268375.50
266	742200.32	268375.95
267	742200.90	268366.00
1	742200.90	268365.92

Условные обозначения:

-  - граница публичного сервитута
 -  - установленная граница муниципального образования
 -  - установленная граница населенного пункта
 -  - граница земельного участка
 -  - характерная точка границы публичного сервитута
 - :268** - кадастровый номер земельного участка
 - 71:30:020621** - номер кадастрового квартала
 -  - область выносного листа
 - 23** - номер выносного листа
-