



Администрация города Тулы

РАСПОРЯЖЕНИЕ

от 29.11.2024 № 1/8644-р

Об установлении публичного сервитута

В соответствии со статьями 23, 39.37 Земельного кодекса Российской Федерации, статьей 3.6 Федерального закона от 25 октября 2001 года № 137-ФЗ «О введении в действие Земельного Кодекса Российской Федерации», на основании ходатайства акционерного общества «Тулагоргаз» об установлении публичного сервитута, Устава муниципального образования город Тула:

1. Установить публичный сервитут сроком на 49 лет в интересах акционерного общества «Тулагоргаз» (ИНН 7102000154, ОГРН 1027100972799) в целях эксплуатации сооружения – газоснабжение объекта: «Многофункциональный торговый центр по ул. Октябрьской д. 215 в г. Туле» (кадастровый номер 71:30:000000:8893):

- на часть земельного участка с кадастровым номером 71:30:010408:272, расположенного по адресу: Тульская область, город Тула, Зареченский район, ул. Октябрьская, 215;

- на часть земельного участка с кадастровым номером 71:30:010407:1, расположенного по адресу: обл. Тульская, г. Тула, р-н Зареченский, ул. Гончарова, дом 28-ж;

- на территории земель, государственная собственность на которые не разграничена в кадастровом квартале 71:30:010408, местоположение: Тульская область, г. Тула, Зареченский район;

- на территории земель, государственная собственность на которые не разграничена в кадастровом квартале 71:30:010407, местоположение: Тульская область, г. Тула, Зареченский район.

2. Утвердить границы публичного сервитута (приложение).

3. Публичный сервитут является безвозмездным в соответствии с пунктом 4 статьи 3.6 Федерального закона от 25 октября 2001 года № 137-ФЗ «О введении в действие Земельного Кодекса Российской Федерации».

4. Порядок установления зон с особыми условиями использования территорий и содержание ограничений прав на земельные участки определён постановлением Правительства Российской Федерации от 20 ноября 2000 года № 878 «Об утверждении Правил охраны газораспределительных сетей».

5. Акционерному обществу «Тулагоргаз» привести земельные участки, указанные в пункте 1 настоящего распоряжения, в состояние, пригодное для их использования в соответствии с разрешенным использованием, в срок не позднее чем три месяца после завершения деятельности, для обеспечения которой установлен публичный сервитут.

6. Управлению градостроительства и архитектуры администрации города Тулы в течение пяти рабочих дней со дня принятия распоряжения об установлении публичного сервитута направить копию настоящего распоряжения:

- в орган, осуществляющий регистрацию прав;
- акционерному обществу «Тулагоргаз» (ИНН 7102000154, ОГРН 1027100972799), а также, направить сведения о лицах, являющихся правообладателями земельного участка, сведения о лицах, подавших заявления об учете их прав (обременений прав) на земельный участок, способах связи с ними, копии документов, подтверждающих права указанных лиц на земельный участок.

7. Разместить распоряжение на официальном сайте администрации города Тулы в информационно – телекоммуникационной сети «Интернет».

8. Распоряжение вступает в силу со дня подписания.

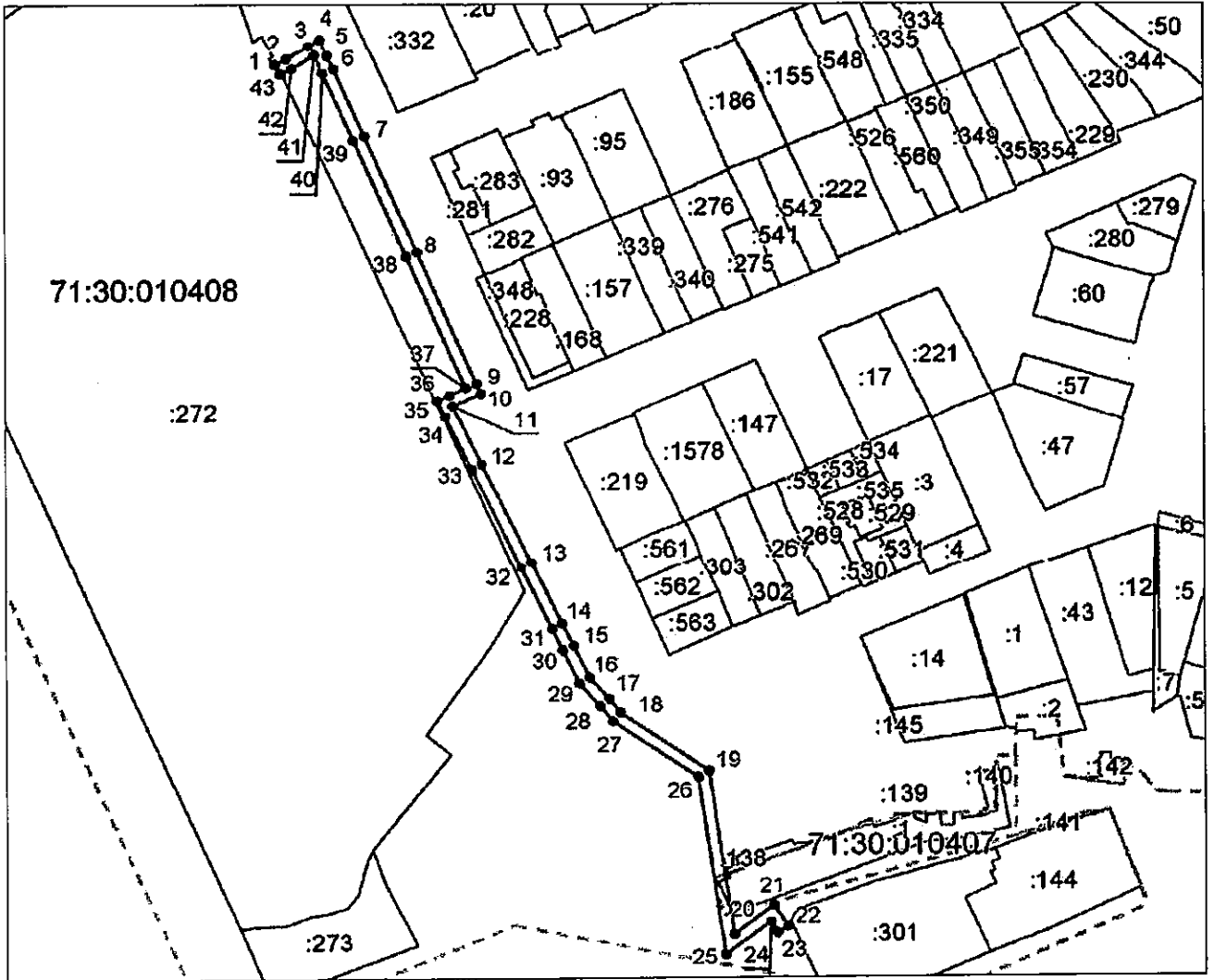
Заместитель главы
администрации города Тулы



Е.В. Бирживая

Приложение
к распоряжению администрации города Тулы
от 29.11.2024 № 118644-р

Границы публичного сервитута








Масштаб 1:2400

Ведомость координат поворотных точек

@ 134373		
Обозначение характерных точек границ	Координаты, м	
	X	Y
1	748600.36	263127.96
2	748602.31	263131.66
3	748607.03	263139.19
4	748609.54	263143.20
5	748603.60	263145.77
6	748598.67	263147.89
7	748574.29	263158.41
8	748532.30	263176.33
9	748484.73	263196.65
10	748481.10	263198.19
11	748476.48	263188.46
12	748455.50	263198.47
13	748420.03	263215.35
14	748397.81	263225.92
15	748389.89	263229.71
16	748378.32	263235.20
17	748370.59	263241.89
18	748365.41	263246.05
19	748344.66	263276.12
20	748285.72	263284.63
21	748296.13	263298.20
22	748288.58	263302.95
23	748286.46	263299.57
24	748290.29	263297.16
25	748278.39	263281.65
26	748342.36	263272.40
27	748362.45	263243.29
28	748368.03	263238.81
29	748376.12	263231.82
30	748388.17	263226.09
31	748396.09	263222.32
32	748418.31	263211.73
33	748453.78	263194.85
34	748472.69	263185.82
35	748478.40	263183.12
36	748480.40	263187.38

37	748483.08	263193.01
38	748530.72	263172.65
39	748572.71	263154.73
40	748597.09	263144.21
41	748603.68	263141.38
42	748598.85	263133.66
43	748596.82	263129.82
1	748600.36	263127.96

Условные обозначения:

-  - граница публичного сервитута
 -  - установленная граница муниципального образования
 -  - установленная граница населенного пункта
 -  - граница земельного участка
 -  - характерная точка границы публичного сервитута
 - :268** - кадастровый номер земельного участка
 - 71:30:020621** - номер кадастрового квартала
-