



Администрация города Тулы

РАСПОРЯЖЕНИЕ

от 27.11.2024 № 1/2525-р

Об установлении публичного сервитута

В соответствии со статьями 23, 39.37 Земельного кодекса Российской Федерации, статьей 3.6 Федерального закона от 25.10.2001 № 137-ФЗ «О введении в действие Земельного Кодекса Российской Федерации», на основании ходатайства акционерного общества «Тулагоргаз» об установлении публичного сервитута, Устава муниципального образования город Тула:

1. Установить публичный сервитут сроком на 49 лет в интересах акционерного общества «Тулагоргаз» (ИНН 7102000154, ОГРН 1027100972799) в целях эксплуатации сооружения – газовые сети: надземная сеть высокого давления; подземная сеть высокого давления; надземная сеть среднего давления; подземная сеть среднего давления; надземная сеть низкого давления; подземная сеть низкого давления, лит. I (кадастровый номер 71:30:000000:6289):

- на часть земельного участка с кадастровым номером 71:30:020401:58, расположенного по адресу: Тульская область, г. Тула, р-н Привокзальный, ул. Макаренко, д. 5б;

- на часть земельного участка с кадастровым номером 71:30:020401:232, расположенного по адресу: обл. Тульская, г. Тула, р-н Привокзальный, ул. Седова, дом 18;

- на часть земельного участка с кадастровым номером 71:30:020401:266, расположенного по адресу: г. Тула, Привокзальный район, ул. Седова, д. 16;

- на часть земельного участка с кадастровым номером 71:30:020401:271, расположенного по адресу: г. Тула, Привокзальный район, ул. Седова, д. 14;

- на часть земельного участка с кадастровым номером 71:30:020401:234, расположенного по адресу: обл. Тульская, г. Тула, район Привокзальный, ул. Седова, дом 12;

- на часть земельного участка с кадастровым номером 71:30:020401:288, расположенного по адресу: г Тула, Привокзальный район, ул. Седова, д. 12, корп. 1;

- на часть земельного участка с кадастровым номером 71:30:020401:233, расположенного по адресу: обл. Тульская, г. Тула, район Привокзальный, ул. Прокудина, дом 2, корпус 1, 2;

- на территории земель, государственная собственность на которые не разграничена в кадастровом квартале 71:30:020401, местоположение: Тульская область, г. Тула, Привокзальный район.

2. Утвердить границы публичного сервитута (приложение).

3. Публичный сервитут является безвозмездным в соответствии с пунктом 4 статьи 3.6 Федерального закона от 25.10.2001 № 137-ФЗ «О введении в действие Земельного Кодекса Российской Федерации».

4. Порядок установления зон с особыми условиями использования территорий и содержание ограничений прав на земельные участки определён постановлением Правительства Российской Федерации от 20.11.2000 № 878 «Об утверждении Правил охраны газораспределительных сетей».

5. Акционерному обществу «Тулагоргаз» привести земельные участки, указанные в пункте 1 настоящего постановления, в состояние, пригодное для их использования в соответствии с разрешенным использованием, в срок не позднее чем три месяца после завершения деятельности, для обеспечения которой установлен публичный сервитут.

6. Управлению градостроительства и архитектуры администрации города Тулы в течение пяти рабочих дней со дня принятия распоряжения об установлении публичного сервитута направить копию настоящего распоряжения:

- в орган, осуществляющий регистрацию прав;

- акционерному обществу «Тулагоргаз» (ИНН 7102000154, ОГРН 1027100972799), а также, направить сведения о лицах, являющихся правообладателями земельного участка, сведения о лицах, подавших заявления об учете их прав (обременений прав) на земельный участок, способах связи с ними, копии документов, подтверждающих права указанных лиц на земельный участок.

7. Разместить распоряжение на официальном сайте администрации города Тулы в информационно – телекоммуникационной сети «Интернет».

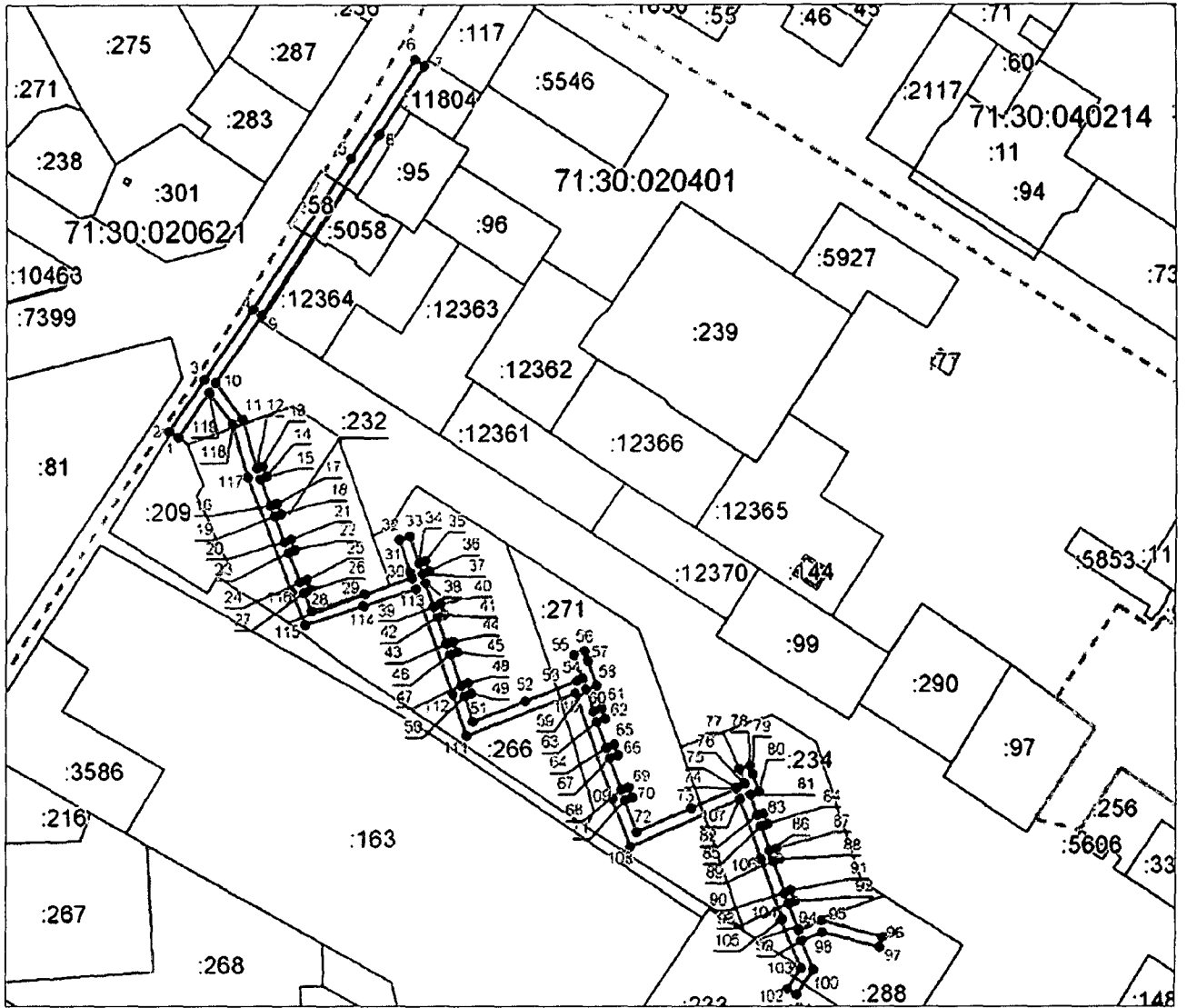
8. Распоряжение вступает в силу со дня подписания.

Заместитель главы
администрации города Тулы



Е.В. Бирживая

Границы публичного сервитута



Масштаб 1:2500






Ведомость координат поворотных точек

@ 134325		
Обозначение характерных точек границ	Координаты. м	
	X	Y
1	741237.73	259500.17
2	741239.98	259496.87
3	741258.71	259509.60
4	741284.34	259527.15
5	741338.98	259562.82
6	741374.64	259586.11
7	741372.50	259589.49
8	741347.45	259573.13
9	741282.16	259530.50
10	741257.63	259513.70
11	741244.39	259523.59
12	741226.65	259528.64
13	741227.42	259530.75
14	741223.66	259532.12
15	741222.85	259529.90
16	741212.95	259533.72
17	741213.88	259536.05
18	741210.16	259537.52
19	741209.22	259535.16
20	741199.82	259538.78
21	741200.79	259541.23
22	741197.07	259542.70
23	741196.09	259540.22
24	741185.13	259544.44
25	741186.21	259546.94
26	741182.53	259548.52
27	741181.42	259545.92
28	741174.77	259548.65
29	741181.06	259568.02
30	741186.70	259585.40
31	741188.88	259584.60
32	741200.74	259580.71
33	741201.99	259584.51
34	741192.15	259587.74
35	741193.07	259590.17
36	741189.33	259591.59

37	741188.37	259589.05
38	741185.01	259590.29
39	741176.52	259593.27
40	741177.40	259595.76
41	741173.63	259597.10
42	741172.74	259594.60
43	741163.03	259598.02
44	741163.92	259600.53
45	741160.15	259601.86
46	741159.26	259599.34
47	741147.88	259603.34
48	741148.77	259605.90
49	741144.99	259607.21
50	741144.10	259604.63
51	741134.71	259607.74
52	741142.11	259626.78
53	741149.50	259645.82
54	741150.34	259647.98
55	741159.02	259644.71
56	741160.41	259648.67
57	741156.99	259649.75
58	741148.00	259653.15
59	741146.47	259649.07
60	741138.45	259651.93
61	741139.51	259654.98
62	741135.74	259656.30
63	741134.68	259653.28
64	741125.23	259656.65
65	741126.26	259659.60
66	741122.48	259660.92
67	741121.46	259658.00
68	741110.01	259662.08
69	741111.06	259664.85
70	741107.32	259666.27
71	741106.26	259663.46
72	741094.83	259667.80
73	741103.49	259687.85
74	741110.59	259704.29
75	741110.94	259704.16
76	741112.24	259707.19
77	741117.63	259705.33
78	741118.74	259709.20

79	741115.66	259710.25
80	741109.38	259712.42
81	741108.27	259709.22
82	741100.80	259711.93
83	741101.62	259714.26
84	741097.85	259715.59
85	741097.03	259713.27
86	741088.17	259716.41
87	741088.98	259718.71
88	741085.21	259720.04
89	741084.39	259717.75
90	741072.73	259721.89
91	741073.58	259724.07
92	741069.85	259725.52
93	741068.96	259723.25
94	741059.02	259726.89
95	741062.66	259735.12
96	741056.69	259757.54
97	741052.83	259756.51
98	741058.44	259735.45
99	741055.14	259728.02
100	741044.76	259732.28
101	741035.48	259726.36
102	741037.64	259722.99
103	741045.15	259727.80
104	741062.97	259720.48
105	741063.22	259721.10
106	741084.99	259713.30
107	741106.78	259705.56
108	741089.50	259665.54
109	741106.73	259659.00
110	741145.03	259645.34
111	741129.46	259605.26
112	741144.69	259600.22
113	741182.94	259586.78
114	741176.68	259567.49
115	741169.82	259546.36
116	741181.74	259541.46
117	741223.40	259525.40
118	741242.59	259519.94
119	741254.14	259511.32
1	741237.73	259500.17

Условные обозначения:

-  - граница публичного сервитута
 -  - установленная граница муниципального образования
 -  - установленная граница населенного пункта
 -  - граница земельного участка
 -  - характерная точка границы публичного сервитута
 - :268** - кадастровый номер земельного участка
 - 71:30:020621** - номер кадастрового квартала
-