



# Администрация города Тулы

## РАСПОРЯЖЕНИЕ

от 28.11.2024 № 1/8524-р

Об установлении публичного сервитута

В соответствии со статьями 23, 39.37 Земельного кодекса Российской Федерации, статьей 3.6 Федерального закона от 25.10.2001 № 137-ФЗ «О введении в действие Земельного Кодекса Российской Федерации», на основании ходатайства акционерного общества «Тулагоргаз» об установлении публичного сервитута, Устава муниципального образования город Тула:

1. Установить публичный сервитут сроком на 49 лет в интересах акционерного общества «Тулагоргаз» (ИНН 7102000154, ОГРН 1027100972799) в целях эксплуатации сооружения – газовые сети: надземная сеть высокого давления; подземная сеть высокого давления; надземная сеть среднего давления; подземная сеть среднего давления; надземная сеть низкого давления; подземная сеть низкого давления, лит. I (кадастровый номер 71:30:000000:6289):

- на часть земельного участка с кадастровым номером 71:30:050102:51, расположенного по адресу: обл. Тульская, г. Тула, р-н Центральный, ул. Союзная, дом 6;

- на часть земельного участка с кадастровым номером 71:30:050101:924, расположенного по адресу: г. Тула, Центральный район, ул. Союзная;

- на часть земельного участка с кадастровым номером 71:30:050101:108, расположенного по адресу: обл. Тульская, г. Тула, р-н Центральный, ул. Союзная, дом 4 (лит. А);

- на часть земельного участка с кадастровым номером 71:30:050101:1354, расположенного по адресу: Тульская область, г. Тула, Центральный р-н, ул. Союзная, д. 4;

- на часть земельного участка с кадастровым номером 71:30:050101:109, расположенного по адресу: обл. Тульская, г. Тула, р-н Центральный, ул. Союзная, дом 4 (лит. Б1);

- на часть земельного участка с кадастровым номером 71:30:050101:111, расположенного по адресу: обл. Тульская, г. Тула, р-н Центральный, ул. Союзная, д.2;

- на часть земельного участка с кадастровым номером 71:30:050101:45, расположенного по адресу: обл. Тульская, г. Тула, р-н Центральный, ул. Благовещенская, дом 2;

- на территории земель, государственная собственность на которые не разграничена в кадастровом квартале 71:30:050101, местоположение: Тульская область, г. Тула, Центральный район.

2. Утвердить границы публичного сервитута (приложение).

3. Публичный сервитут является безвозмездным в соответствии с пунктом 4 статьи 3.6 Федерального закона от 25.10.2001 № 137-ФЗ «О введении в действие Земельного Кодекса Российской Федерации».

4. Порядок установления зон с особыми условиями использования территорий и содержание ограничений прав на земельные участки определен постановлением Правительства Российской Федерации от 20.11.2000 № 878 «Об утверждении Правил охраны газораспределительных сетей».

5. Акционерному обществу «Тулагоргаз» привести земельные участки, указанные в пункте 1 настоящего постановления, в состояние, пригодное для их использования в соответствии с разрешенным использованием, в срок не позднее чем три месяца после завершения деятельности, для обеспечения которой установлен публичный сервитут.

6. Управлению градостроительства и архитектуры администрации города Тулы в течение пяти рабочих дней со дня принятия распоряжения об установлении публичного сервитута направить копию настоящего распоряжения:

- в орган, осуществляющий регистрацию прав;

- акционерному обществу «Тулагоргаз» (ИНН 7102000154, ОГРН 1027100972799), а также, направить сведения о лицах, являющихся правообладателями земельного участка, сведения о лицах, подавших заявления об учете их прав (обременений прав) на земельный участок, способах связи с ними, копии документов, подтверждающих права указанных лиц на земельный участок.

7. Разместить распоряжение на официальном сайте администрации города Тулы в информационно – телекоммуникационной сети «Интернет».

8. Распоряжение вступает в силу со дня подписания.

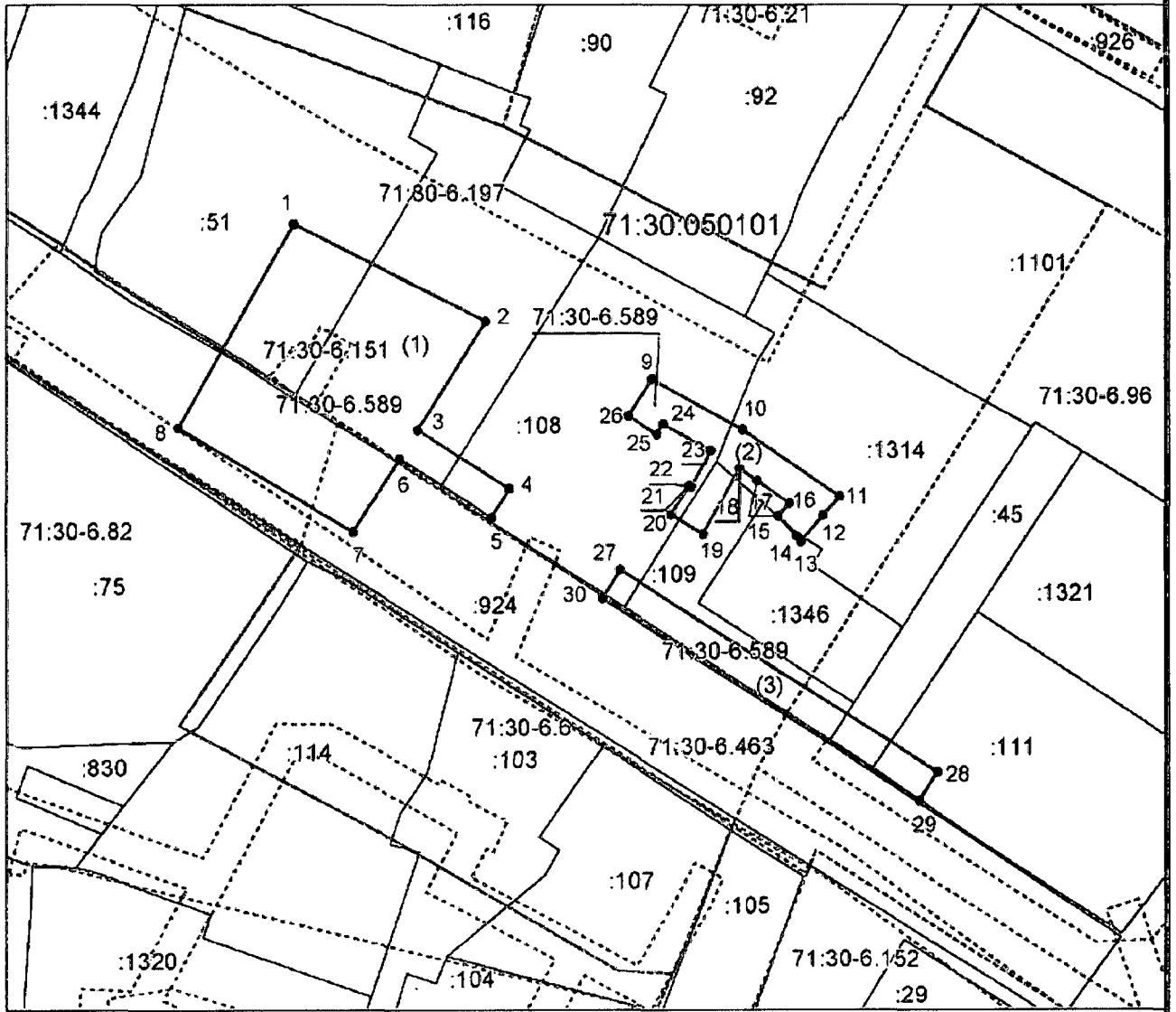
Заместитель главы  
администрации города Тулы



Е.В. Бирживая

Приложение  
к распоряжению администрации города Тулы  
от 27.11.2024 № 1/8524-р

Границы публичного сервитута








Масштаб 1:800

## Ведомость координат поворотных точек

@ 134310, 134311, 134312		
Обозначение характерных точек границ	Координаты. м	
	X	Y
ПС1(1)		
1	744475.00	262327.14
2	744463.50	262350.10
3	744450.68	262341.92
4	744443.76	262352.91
5	744440.38	262350.77
6	744447.31	262339.77
7	744438.68	262334.26
8	744450.96	262313.49
1	744475.00	262327.14
ПС1(2)		
9	744456.65	262370.01
10	744450.71	262380.82
11	744442.77	262392.35
12	744440.59	262390.46
13	744437.53	262387.80
14	744438.17	262387.29
15	744440.54	262385.12
16	744442.01	262386.39
17	744444.66	262382.56
18	744446.11	262380.45
19	744438.43	262376.18
20	744440.69	262372.36
21	744444.13	262374.40
22	744443.97	262374.68
23	744448.22	262377.05
24	744451.35	262371.35
25	744450.14	262370.58
26	744452.30	262367.21
9	744456.65	262370.01
ПС1(3)		
27	744434.28	262366.24
28	744410.28	262404.02
29	744406.90	262401.88

30	744430.90	262364.10
27	744434.28	262366.24

**Условные обозначения:**

-  - граница публичного сервитута
  -  - установленная граница муниципального образования
  -  - установленная граница населенного пункта
  -  - граница земельного участка
  -  - характерная точка границы публичного сервитута
  - :268** - кадастровый номер земельного участка
  - 71:30:020621** - номер кадастрового квартала
-