



## Администрация города Тулы

# РАСПОРЯЖЕНИЕ

от 24.11.2024 № 1/2522-р

Об установлении публичного сервитута

В соответствии со статьями 23, 39.37 Земельного кодекса Российской Федерации, статьей 3.6 Федерального закона от 25.10.2001 № 137-ФЗ «О введении в действие Земельного Кодекса Российской Федерации», на основании ходатайства акционерного общества «Тулагоргаз» об установлении публичного сервитута, Устава муниципального образования город Тула:

1. Установить публичный сервитут сроком на 49 лет в интересах акционерного общества «Тулагоргаз» (ИНН 7102000154, ОГРН 1027100972799) в целях эксплуатации сооружения – газовые сети: надземная сеть высокого давления; подземная сеть высокого давления; надземная сеть среднего давления; подземная сеть среднего давления; надземная сеть низкого давления; подземная сеть низкого давления, лит. I (кадастровый номер 71:30:000000:6289):

- на часть земельного участка с кадастровым номером 71:30:030108:101, расположенного по адресу: г. Тула, Пролетарский район, ул. Калинина, д. 5, к. 1;

- на часть земельного участка с кадастровым номером 71:30:030103:8, расположенного по адресу: обл. Тульская, г. Тула, р-н Пролетарский, ул. Калинина, дом 3;

- на часть земельного участка с кадастровым номером 71:30:030103:245, расположенного по адресу: г. Тула, Пролетарский район, ул. Епифанская, д. 132;

- на часть земельного участка с кадастровым номером 71:30:030103:246, расположенного по адресу: г. Тула, Пролетарский район, ул. Епифанская, д. 130;

- на часть земельного участка с кадастровым номером 71:30:030103:4, расположенного по адресу: обл. Тульская, г. Тула, район Пролетарский, ул. Кирова, 8 / ул. Епифанская, 128;

- на часть земельного участка с кадастровым номером 71:30:000000:166, расположенного по адресу: г. Тула, р-н Пролетарский, автомобильная дорога по ул. Калинина;

- на территории земель, государственная собственность на которые не разграничена в кадастровом квартале 71:30:030103, местоположение: Тульская область, г. Тула, Пролетарский район;

- на территории земель, государственная собственность на которые не разграничена в кадастровом квартале 71:30:030108, местоположение: Тульская область, г. Тула, Пролетарский район.

2. Утвердить границы публичного сервитута (приложение).

3. Публичный сервитут является безвозмездным в соответствии с пунктом 4 статьи 3.6 Федерального закона от 25.10.2001 № 137-ФЗ «О введении в действие Земельного Кодекса Российской Федерации».

4. Порядок установления зон с особыми условиями использования территорий и содержание ограничений прав на земельные участки определён постановлением Правительства Российской Федерации от 20.11.2000 № 878 «Об утверждении Правил охраны газораспределительных сетей».

5. Акционерному обществу «Тулагоргаз» привести земельные участки, указанные в пункте 1 настоящего постановления, в состояние, пригодное для их использования в соответствии с разрешенным использованием, в срок не позднее чем три месяца после завершения деятельности, для обеспечения которой установлен публичный сервитут.

6. Управлению градостроительства и архитектуры администрации города Тулы в течение пяти рабочих дней со дня принятия распоряжения об установлении публичного сервитута направить копию настоящего распоряжения:

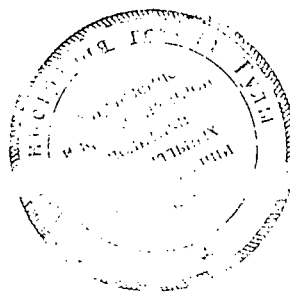
- в орган, осуществляющий регистрацию прав;

- акционерному обществу «Тулагоргаз» (ИНН 7102000154, ОГРН 1027100972799), а также, направить сведения о лицах, являющихся правообладателями земельного участка, сведения о лицах, подавших заявления об учете их прав (обременений прав) на земельный участок, способах связи с ними, копии документов, подтверждающих права указанных лиц на земельный участок.

7. Разместить распоряжение на официальном сайте администрации города Тулы в информационно – телекоммуникационной сети «Интернет».

8. Распоряжение вступает в силу со дня подписания.

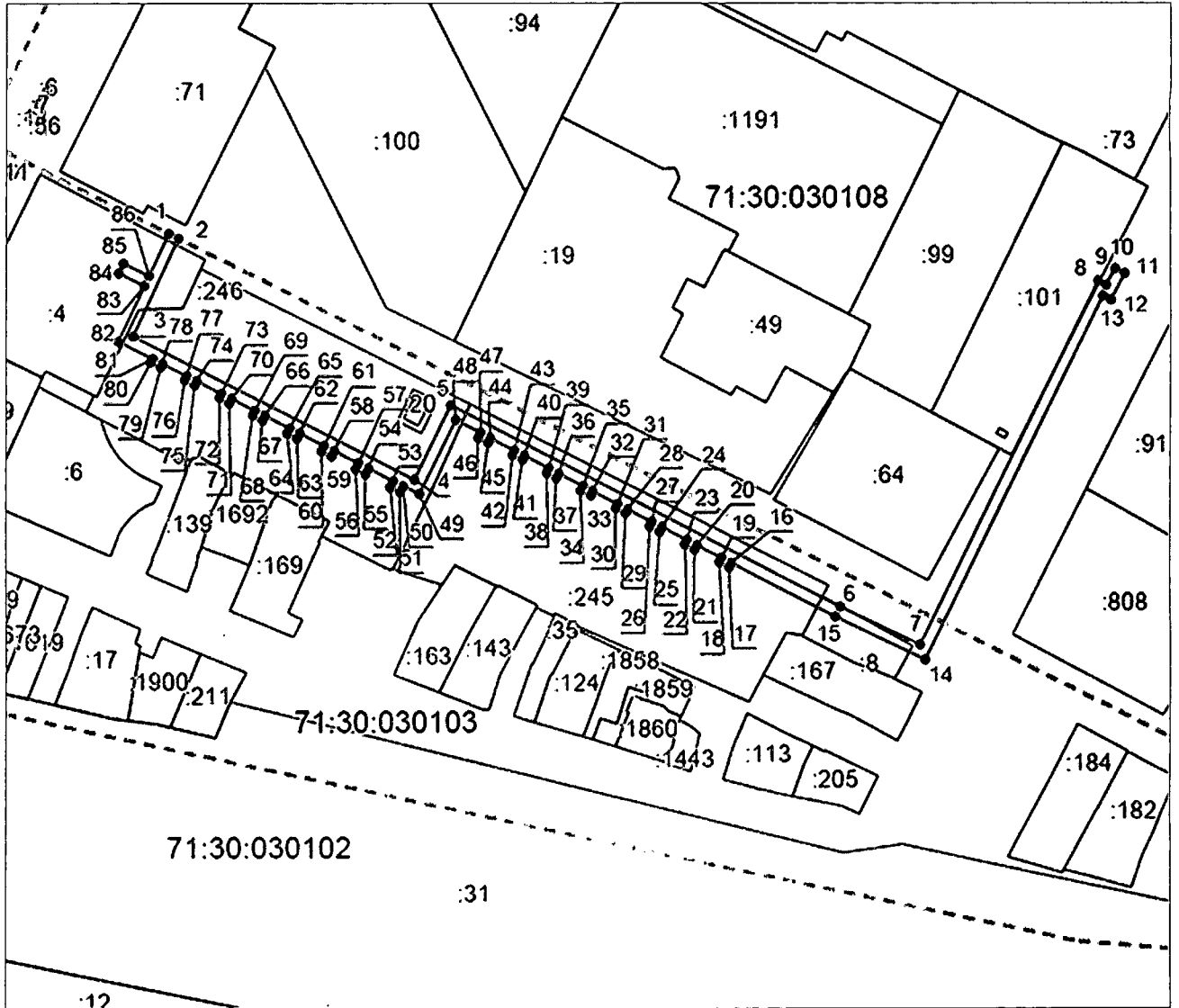
Заместитель главы  
администрации города Тулы



Е.В. Бирживая

Приложение  
к распоряжению администрации города Тулы  
от 27.11.2024 № 18522 п

Границы публичного сервитута



Масштаб 1:2500






## Ведомость координат поворотных точек

@ 134330		
Обозначение характерных точек границ	Координаты. м	
	X	Y
1	744368.6	264418.18
2	744366.83	264421.72
3	744331.18	264405.16
4	744279.12	264508.07
5	744306.16	264521.4
6	744232.87	264664.64
7	744218.98	264693.99
8	744350.83	264759.4
9	744349.38	264762.41
10	744355.42	264765.64
11	744353.63	264769.21
12	744343.99	264764.13
13	744345.53	264761.18
14	744213.65	264695.94
15	744229.26	264662.9
16	744248.74	264624.84
17	744247.13	264624.06
18	744248.93	264620.41
19	744250.56	264621.28
20	744255.24	264612.15
21	744253.63	264611.3
22	744255.54	264607.82
23	744257.06	264608.59
24	744261.82	264599.29
25	744260.12	264598.51
26	744262.06	264594.83
27	744263.64	264595.73
28	744268.27	264586.68
29	744266.84	264585.92
30	744268.64	264582.35
31	744270.09	264583.12
32	744274.85	264573.82
33	744273.27	264573.1
34	744275.04	264569.33
35	744276.68	264570.26
36	744281.28	264561.26

37	744279.6	264560.48
38	744281.43	264556.8
39	744283.11	264557.7
40	744287.76	264548.6
41	744286.32	264547.94
42	744287.92	264544.26
43	744289.58	264545.04
44	744294.2	264536.02
45	744292.5	264535.24
46	744294.19	264531.56
47	744296.02	264532.46
48	744300.73	264523.25
49	744273.94	264509.92
50	744276.75	264503.9
51	744274.54	264502.76
52	744276.37	264499.2
53	744278.56	264500.33
54	744283.2	264491.14
55	744281.13	264490.08
56	744282.95	264486.52
57	744285.01	264487.58
58	744289.58	264478.54
59	744287.64	264477.54
60	744289.46	264473.98
61	744291.38	264474.97
62	744295.97	264465.9
63	744294.16	264464.96
64	744295.99	264461.4
65	744297.78	264462.32
66	744302.38	264453.24
67	744300.7	264452.38
68	744302.52	264448.82
69	744304.18	264449.67
70	744308.53	264441.06
71	744306.98	264440.27
72	744308.81	264436.71
73	744310.34	264437.5
74	744314.95	264428.38
75	744313.54	264427.65
76	744315.36	264424.09
77	744316.76	264424.8
78	744321.25	264415.92

79	744319.97	264415.26
80	744321.8	264411.7
81	744323.06	264412.35
82	744329.33	264399.81
83	744349.58	264409.36
84	744354.15	264399.87
85	744357.75	264401.61
86	744353.2	264411.05
1	744368.6	264418.18

**Условные обозначения:**

-  - граница публичного сервитута
  -  - установленная граница муниципального образования
  -  - установленная граница населенного пункта
  -  - граница земельного участка
  -  - характерная точка границы публичного сервитута
  - :268** - кадастровый номер земельного участка
  - 71:30:020621** - номер кадастрового квартала
-