



Администрация города Тулы

РАСПОРЯЖЕНИЕ

от 19.11.2024 № 1/8328-р

Об установлении публичного сервитута

В соответствии со статьями 23, 39.37 Земельного кодекса Российской Федерации, статьей 3.6 Федерального закона от 25.10.2001 № 137-ФЗ «О введении в действие Земельного Кодекса Российской Федерации», на основании ходатайства акционерного общества «Тулагоргаз» об установлении публичного сервитута, Устава муниципального образования город Тула:

1. Установить публичный сервитут сроком на 49 лет в интересах акционерного общества «Тулагоргаз» (ИНН 7102000154, ОГРН 1027100972799) в целях эксплуатации сооружения – газовые сети: надземная сеть высокого давления; подземная сеть высокого давления; надземная сеть среднего давления; подземная сеть среднего давления; надземная сеть низкого давления; подземная сеть низкого давления, лит. I (кадастровый номер 71:30:000000:6289):

- на часть земельного участка с кадастровым номером 71:30:050106:2920, расположенного по адресу: Тульская область, г. Тула, Центральный район, ул. Кауля, д.16;

- на часть земельного участка с кадастровым номером 71:30:050106:2506, расположенного по адресу: г. Тула, Центральный район, ул. Кауля, д. 14;

- на часть земельного участка с кадастровым номером 71:30:050106:3277, расположенного по адресу: Тульская область, г. Тула, ул. Кауля, д.12;

- на часть земельного участка с кадастровым номером 71:30:050106:2505, расположенного по адресу: Тульская область, г. Тула, ул. Кауля, д.10;

- на часть земельного участка с кадастровым номером 71:30:050106:2504, расположенного по адресу: Тульская область, г. Тула, ул. Кауля, д.8;
- на часть земельного участка с кадастровым номером 71:30:050106:2451, расположенного по адресу: Тульская область, г. Тула, ул. Кауля, д.6;
- на часть земельного участка с кадастровым номером 71:30:050106:2503, расположенного по адресу: Тульская область, г. Тула, ул. Кауля, д.4;
- на часть земельного участка с кадастровым номером 71:30:050106:2921, расположенного по адресу: Тульская область, г. Тула, Центральный район, ул. Кауля, д.2;
- на часть земельного участка с кадастровым номером 71:30:050106:2436, расположенного по адресу: г. Тула, Центральный район, ул. Кауля, д.4,6,8;
- на часть земельного участка с кадастровым номером 71:30:050106:2449, расположенного по адресу: г. Тула, Центральный район, ул. Кауля, д.18;
- на часть земельного участка с кадастровым номером 71:30:050106:2435, расположенного по адресу: г. Тула, Центральный район, сквер, ул. Кауля, д.12, 14, 16;
- на часть земельного участка с кадастровым номером 71:30:050106:1878, расположенного по адресу: г. Тула, Центральный район, ул. Новомосковская, д.21;
- на территории земель, государственная собственность на которые не разграничена в кадастровом квартале 71:30:050106, местоположение: Тульская область, г. Тула, Зареченский район.

2. Утвердить границы публичного сервитута (приложение).

3. Публичный сервитут является безвозмездным в соответствии с пунктом 4 статьи 3.6 Федерального закона от 25.10.2001 № 137-ФЗ «О введении в действие Земельного Кодекса Российской Федерации».

4. Порядок установления зон с особыми условиями использования территорий и содержание ограничений прав на земельные участки определен постановлением Правительства Российской Федерации от 20.11.2000 № 878 «Об утверждении Правил охраны газораспределительных сетей».

5. Акционерному обществу «Тулагоргаз» привести земельные участки, указанные в пункте 1 настоящего постановления, в состояние, пригодное для их использования в соответствии с разрешенным использованием, в срок не позднее чем три месяца после завершения деятельности, для обеспечения которой установлен публичный сервитут.

6. Управлению градостроительства и архитектуры администрации города Тулы в течение пяти рабочих дней со дня принятия распоряжения

об установлении публичного сервитута направить копию настоящего распоряжения:

- в орган, осуществляющий регистрацию прав;
- акционерному обществу «Тулагоргаз» (ИНН 7102000154, ОГРН 1027100972799), а также, направить сведения о лицах, являющихся правообладателями земельного участка, сведения о лицах, подавших заявления об учете их прав (обременений прав) на земельный участок, способах связи с ними, копии документов, подтверждающих права указанных лиц на земельный участок.

7. Разместить распоряжение на официальном сайте администрации города Тулы в информационно – телекоммуникационной сети «Интернет».

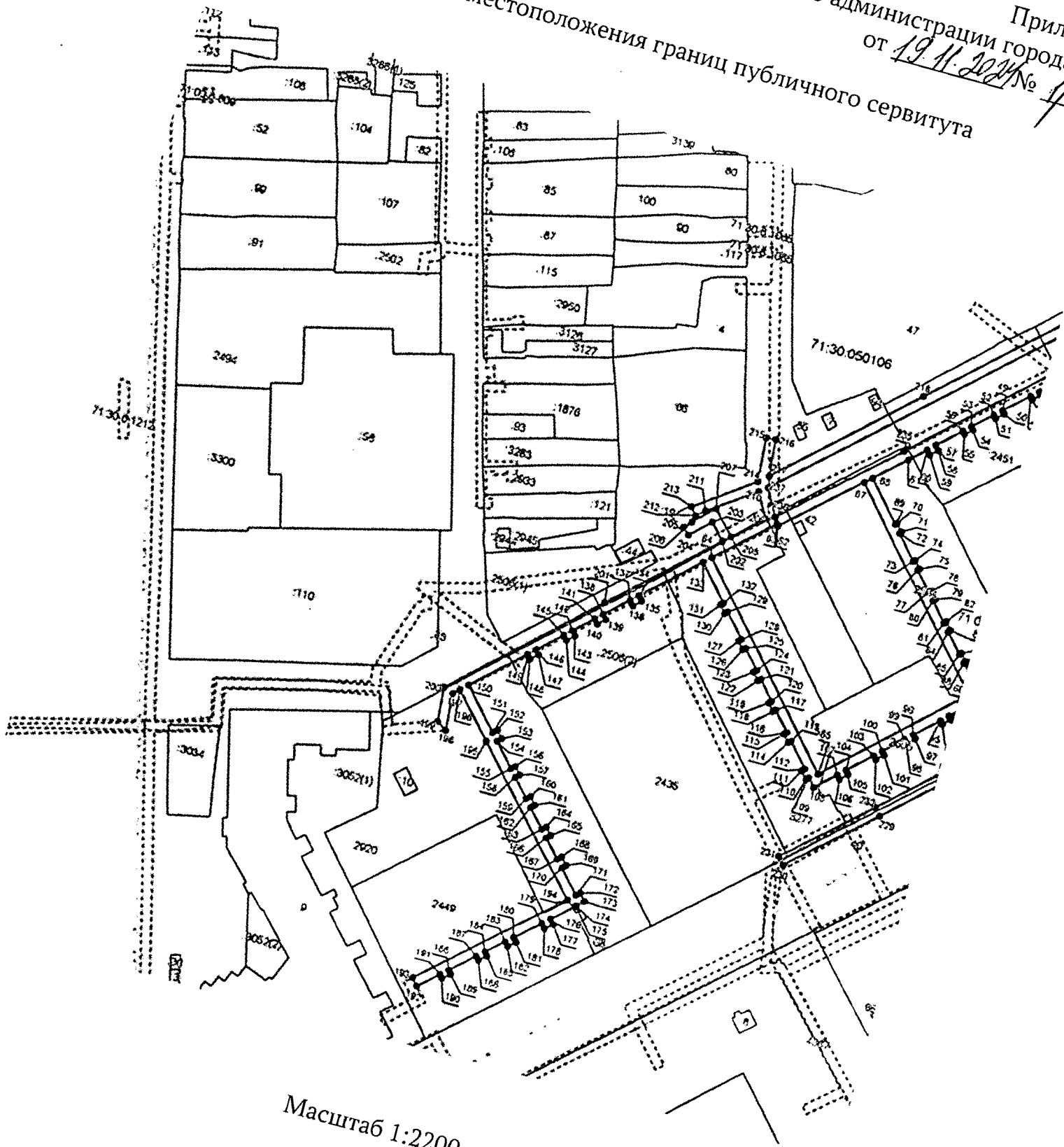
8. Распоряжение вступает в силу со дня подписания.

Заместитель главы
администрации города Тулы

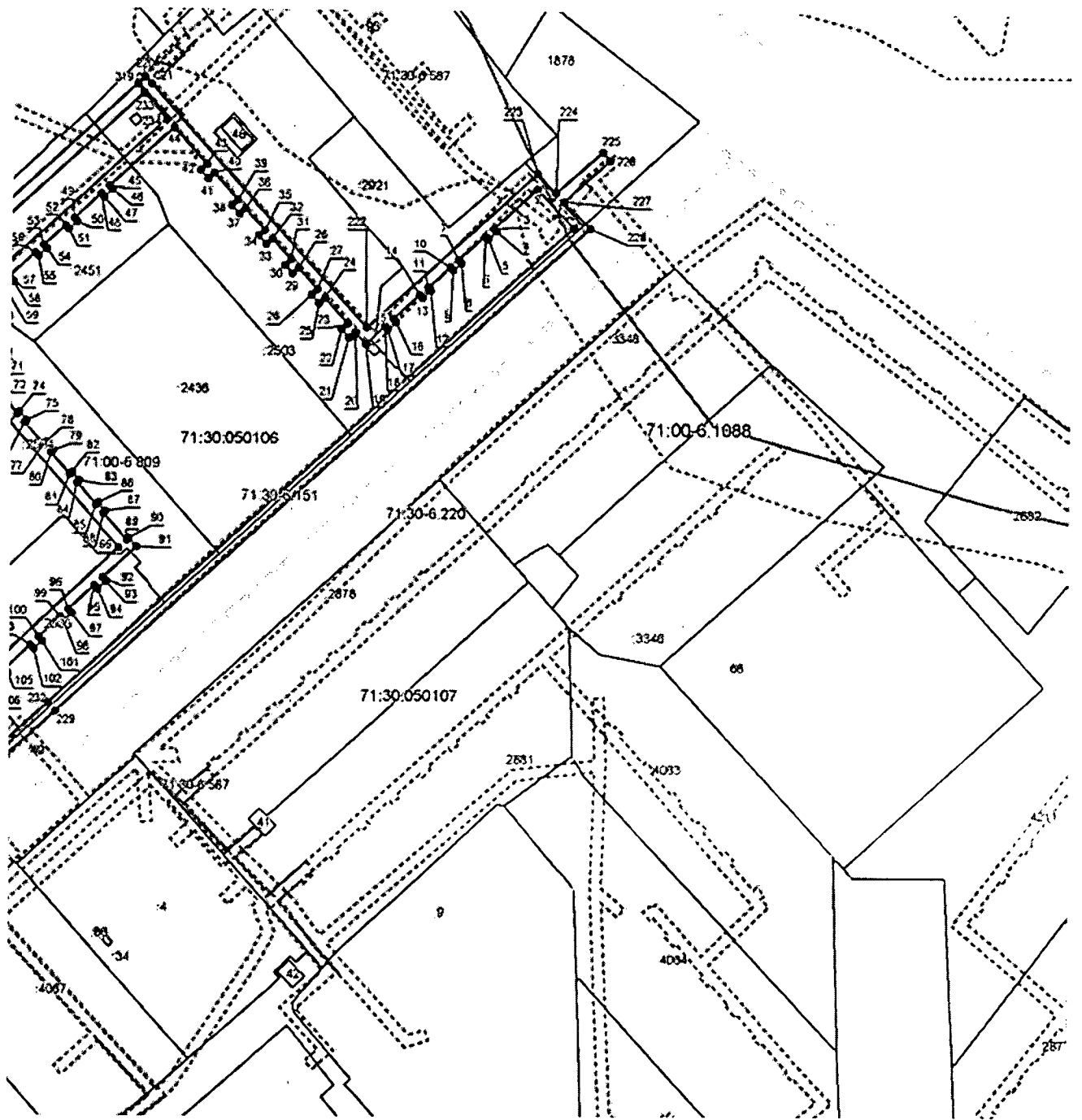


Е.В. Бирживая

Приложение
к распоряжению администрации города Тулы
от 19.11.2011 № 48328-р



Масштаб 1:2200



Масштаб 1:2200

Ведомость координат поворотных точек

@ 134151		
Обозначение характерных точек границ	Координаты. м	
	X	Y
1	742743.86	263834.13
2	742757.42	263820.84
3	742743.50	263805.37
4	742742.41	263806.36
5	742739.73	263803.39
6	742740.83	263802.40
7	742732.22	263792.84
8	742731.11	263793.84
9	742728.43	263790.87
10	742729.55	263789.86
11	742722.38	263781.90
12	742721.26	263782.91
13	742718.58	263779.93
14	742719.71	263778.92
15	742711.29	263769.56
16	742710.17	263770.57
17	742707.49	263767.59
18	742708.61	263766.59
19	742702.41	263759.70
20	742706.60	263755.88
21	742704.62	263753.70
22	742707.58	263751.01
23	742709.56	263753.19
24	742718.52	263745.05
25	742716.54	263742.86
26	742719.49	263740.17
27	742721.48	263742.36
28	742728.98	263735.53
29	742727.00	263733.35
30	742729.96	263730.66
31	742731.94	263732.84
32	742739.37	263726.08

33	742737.39	263723.90
34	742740.35	263721.21
35	742742.33	263723.39
36	742750.06	263716.36
37	742748.08	263714.19
38	742751.04	263711.49
39	742753.02	263713.67
40	742762.47	263705.11
41	742760.48	263702.90
42	742763.45	263700.23
43	742765.44	263702.44
44	742778.38	263690.77
45	742757.58	263667.83
46	742756.36	263668.93
47	742753.67	263665.97
48	742754.89	263664.86
49	742746.17	263655.25
50	742744.94	263656.36
51	742742.26	263653.39
52	742743.48	263652.28
53	742736.47	263644.54
54	742735.28	263645.62
55	742732.59	263642.66
56	742733.78	263641.58
57	742725.24	263632.16
58	742723.48	263633.77
59	742720.79	263630.80
60	742722.56	263629.20
61	742716.55	263622.57
62	742676.58	263577.27
63	742677.19	263576.63
64	742656.81	263554.29
65	742582.35	263620.41
66	742630.11	263672.17
67	742702.83	263607.25
68	742705.48	263610.25
69	742689.71	263624.32

70	742690.34	263625.03
71	742687.36	263627.69
72	742686.72	263626.98
73	742677.08	263635.58
74	742677.73	263636.30
75	742674.75	263638.97
76	742674.10	263638.24
77	742666.44	263645.08
78	742667.13	263645.85
79	742664.15	263648.51
80	742663.45	263647.74
81	742655.85	263654.52
82	742656.56	263655.31
83	742653.57	263657.98
84	742652.86	263657.19
85	742645.20	263664.03
86	742645.88	263664.80
87	742642.90	263667.46
88	742642.21	263666.69
89	742632.79	263675.10
90	742633.46	263675.82
91	742630.51	263678.52
92	742619.50	263666.58
93	742618.19	263667.79
94	742615.48	263664.85
95	742616.79	263663.64
96	742608.21	263654.35
97	742606.87	263655.58
98	742604.16	263652.64
99	742605.50	263651.41
100	742598.43	263643.66
101	742597.01	263644.98
102	742594.30	263642.04
103	742595.68	263640.77
104	742586.88	263631.19
105	742585.44	263632.53
106	742582.72	263629.59






107	742584.17	263628.25
108	742576.64	263620.13
109	742580.01	263617.14
110	742579.07	263616.08
111	742582.06	263613.42
112	742583.00	263614.48
113	742592.60	263605.96
114	742591.71	263604.95
115	742594.70	263602.30
116	742595.59	263603.30
117	742603.36	263596.40
118	742602.44	263595.36
119	742605.43	263592.71
120	742606.36	263593.75
121	742613.98	263586.98
122	742613.07	263585.95
123	742616.06	263583.30
124	742616.97	263584.32
125	742624.56	263577.59
126	742623.65	263576.56
127	742626.64	263573.91
128	742627.55	263574.93
129	742637.05	263566.50
130	742636.14	263565.47
131	742639.13	263562.81
132	742640.04	263563.84
133	742654.12	263551.33
134	742633.87	263529.13
135	742631.95	263530.89
136	742629.28	263527.91
137	742631.18	263526.18
138	742622.73	263516.91
139	742620.87	263518.61
140	742618.21	263515.63
141	742620.04	263513.96
142	742613.06	263506.32
143	742611.23	263507.99

144	742608.56	263505.01
145	742610.37	263503.36
146	742601.61	263493.76
147	742599.86	263495.35
148	742597.20	263492.37
149	742598.92	263490.80
150	742580.38	263470.47
151	742564.17	263485.27
152	742565.66	263486.92
153	742562.69	263489.60
154	742561.21	263487.96
155	742551.69	263496.62
156	742553.03	263498.11
157	742550.06	263500.79
158	742548.72	263499.30
159	742541.22	263506.05
160	742542.58	263507.55
161	742539.61	263510.23
162	742538.25	263508.73
163	742530.68	263515.65
164	742532.08	263517.20
165	742529.11	263519.88
166	742527.71	263518.33
167	742520.18	263525.10
168	742521.57	263526.64
169	742518.60	263529.32
170	742517.21	263527.79
171	742507.68	263536.38
172	742509.07	263537.92
173	742506.10	263540.60
174	742503.33	263537.53
175	742503.16	263537.66
176	742495.28	263528.77
177	742493.46	263530.38
178	742490.81	263527.39
179	742492.62	263525.78
180	742483.93	263515.98

181	742482.23	263517.48
182	742479.58	263514.49
183	742481.27	263512.99
184	742475.05	263505.97
185	742473.56	263507.26
186	742470.95	263504.23
187	742472.43	263502.95
188	742463.92	263493.34
189	742462.50	263494.56
190	742459.89	263491.52
191	742461.27	263490.34
192	742454.05	263482.18
193	742456.97	263479.58
194	742504.81	263533.50
195	742560.00	263483.66
196	742577.68	263467.51
197	742575.32	263464.93
198	742559.92	263466.19
199	742562.70	263461.95
200	742576.96	263460.79
201	742627.49	263516.20
202	742664.49	263556.78
203	742671.03	263550.69
204	742663.21	263542.55
205	742665.87	263539.76
206	742668.75	263542.54
207	742676.74	263550.86
208	742667.19	263559.74
209	742678.01	263571.61
210	742688.09	263566.04
211	742674.81	263546.79
212	742671.86	263543.26
213	742674.94	263540.70
214	742691.97	263564.63
215	742710.04	263563.14
216	742710.37	263567.12
217	742695.16	263568.38

218	742743.16	263621.71
219	742793.50	263677.78
220	742795.88	263680.21
221	742793.39	263682.64
222	742708.05	263759.98
223	742762.97	263821.03
224	742756.18	263827.66
225	742770.74	263844.31
226	742767.76	263846.97
227	742753.25	263830.54
228	742743.71	263839.97
229	742572.41	263649.81
230	742542.41	263616.11
231	742545.40	263613.45
232	742575.39	263647.15
1	742743.86	263834.13
233	742790.28	263680.05
234	742781.35	263688.09
235	742719.53	263619.91
236	742679.78	263575.20
237	742690.57	263569.24
233	742790.28	263680.05

Условные обозначения:

-  - граница публичного сервитута
-  - установленная граница муниципального образования
-  - установленная граница населенного пункта
-  - граница земельного участка
-  - характерная точка границы публичного сервитута
- :268** - кадастровый номер земельного участка
- 71:30:020621** - номер кадастрового квартала