



Администрация города Тулы

РАСПОРЯЖЕНИЕ

от 19.11.2024 № 1/8325-р

Об установлении публичного сервитута

В соответствии со статьями 23, 39.37 Земельного кодекса Российской Федерации, статьей 3.6 Федерального закона от 25.10.2001 № 137-ФЗ «О введении в действие Земельного Кодекса Российской Федерации», на основании ходатайства акционерного общества «Тулагоргаз» об установлении публичного сервитута, Устава муниципального образования город Тула:

1. Установить публичный сервитут сроком на 49 лет в интересах акционерного общества «Тулагоргаз» (ИНН 7102000154, ОГРН 1027100972799) в целях эксплуатации сооружения – газовые сети: надземная сеть высокого давления; подземная сеть высокого давления; надземная сеть среднего давления; подземная сеть среднего давления; надземная сеть низкого давления; подземная сеть низкого давления, лит. I (кадастровый номер 71:30:000000:6289):

- на часть земельного участка с кадастровым номером 71:30:010215:186, расположенного по адресу: Российская Федерация, Тульская область, г. Тула, Зареченский район, ул. Пузакова, д.15;

- на часть земельного участка с кадастровым номером 71:30:010215:183, расположенного по адресу: Российская Федерация, Тульская область, г. Тула, Зареченский район, ул. Демидовская, д. 84;

- на часть земельного участка с кадастровым номером 71:30:010215:189, расположенного по адресу: Российская Федерация, Тульская область, г. Тула, Зареченский район, ул. Пузакова, д.17;

- на часть земельного участка с кадастровым номером 71:30:010215:27, расположенного по адресу: Российская Федерация, Тульская область, г. Тула, Зареченский район, ул. Пузакова, вблизи д.17;

- на территории земель, государственная собственность на которые не разграничена в кадастровом квартале 71:30:010215, местоположение: Тульская область, г. Тула, Зареченский район.

2. Утвердить границы публичного сервитута (приложение).

3. Публичный сервитут является безвозмездным в соответствии с пунктом 4 статьи 3.6 Федерального закона от 25.10.2001 № 137-ФЗ «О введении в действие Земельного Кодекса Российской Федерации».

4. Порядок установления зон с особыми условиями использования территорий и содержание ограничений прав на земельные участки определён постановлением Правительства Российской Федерации от 20.11.2000 № 878 «Об утверждении Правил охраны газораспределительных сетей».

5. Акционерному обществу «Тулагоргаз» привести земельные участки, указанные в пункте 1 настоящего постановления, в состояние, пригодное для их использования в соответствии с разрешенным использованием, в срок не позднее чем три месяца после завершения деятельности, для обеспечения которой установлен публичный сервитут.

6. Управлению градостроительства и архитектуры администрации города Тулы в течение пяти рабочих дней со дня принятия распоряжения об установлении публичного сервитута направить копию настоящего распоряжения:

- в орган, осуществляющий регистрацию прав;
- акционерному обществу «Тулагоргаз» (ИНН 7102000154, ОГРН 1027100972799), а также, направить сведения о лицах, являющихся правообладателями земельного участка, сведения о лицах, подавших заявления об учете их прав (обременений прав) на земельный участок, способах связи с ними, копии документов, подтверждающих права указанных лиц на земельный участок.

7. Разместить распоряжение на официальном сайте администрации города Тулы в информационно – телекоммуникационной сети «Интернет».

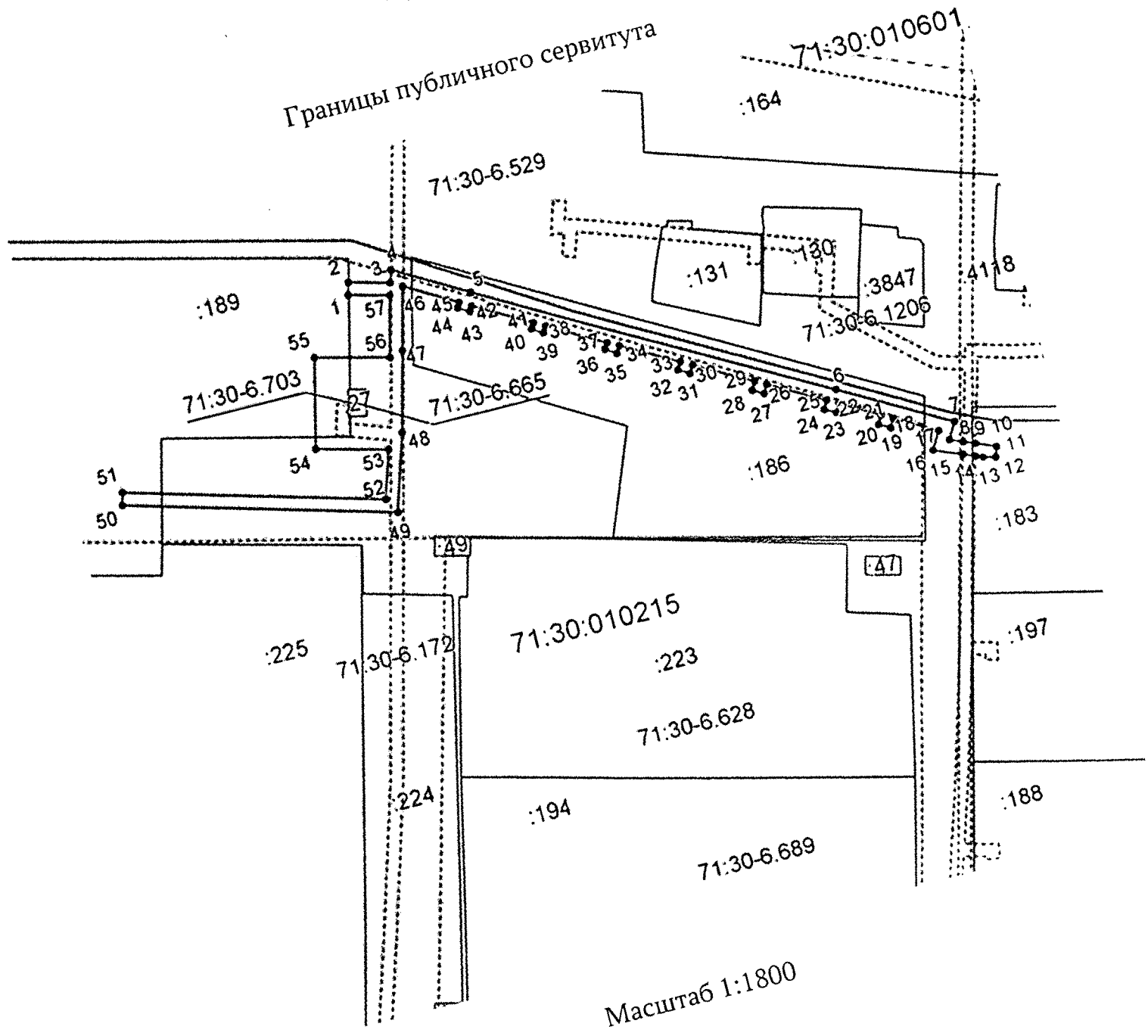
8. Распоряжение вступает в силу со дня подписания.

Заместитель главы
администрации города Тулы



Е.В. Бирживая

Приложение
к распоряжению администрации города Тулы
от 19.11.2024 № 1/8325-р








Ведомость координат поворотных точек

@ 134107		
Обозначение характерных точек границ	Координаты. м	
	X	Y
1	747315.28	262540.15
2	747319.16	262541.13
3	747315.92	262554.05
4	747319.81	262555.23
5	747306.87	262578.10
6	747249.60	262683.06
7	747231.00	262717.18
8	747225.84	262714.07
9	747224.19	262718.19
10	747222.70	262721.93
11	747220.23	262728.12
12	747216.99	262727.08
13	747217.89	262723.20
14	747218.83	262720.85
15	747220.32	262717.11
16	747223.87	262708.21
17	747229.49	262711.60
18	747236.67	262698.43
19	747234.00	262696.98
20	747235.91	262693.46
21	747238.59	262694.92
22	747245.17	262682.86
23	747242.57	262681.40
24	747244.53	262677.91
25	747247.08	262679.35
26	747256.45	262662.18
27	747253.86	262660.74
28	747255.81	262657.24
29	747258.36	262658.67
30	747268.04	262640.93
31	747265.60	262639.47
32	747267.65	262636.04

33	747269.96	262637.41
34	747279.48	262619.95
35	747277.30	262618.54
36	747279.47	262615.18
37	747281.34	262616.39
38	747291.09	262598.67
39	747289.16	262597.42
40	747291.32	262594.06
41	747293.01	262595.15
42	747302.74	262577.32
43	747301.09	262576.39
44	747303.07	262572.91
45	747304.69	262573.83
46	747313.87	262557.61
47	747294.42	262552.59
48	747269.52	262546.17
49	747245.73	262538.67
50	747268.71	262454.90
51	747272.57	262455.96
52	747250.60	262536.02
53	747265.44	262540.69
54	747271.09	262518.40
55	747298.88	262524.98
56	747293.38	262548.20
57	747312.07	262552.98
1	747315.28	262540.15

Условные обозначения:

-  - граница публичного сервитута
-  - установленная граница муниципального образования
-  - установленная граница населенного пункта
-  - граница земельного участка
-  - характерная точка границы публичного сервитута
- :268** - кадастровый номер земельного участка
- 71:30:020621** - номер кадастрового квартала