

Администрация города Тулы

РАСПОРЯЖЕНИЕ

от 19.11.2024 № 1/8323-р

Об установлении публичного сервитута

В соответствии со статьями 23, 39.37 Земельного кодекса Российской Федерации, статьей 3.6 Федерального закона от 25.10.2001 № 137-ФЗ «О введении в действие Земельного Кодекса Российской Федерации», на основании ходатайства акционерного общества «Тулагоргаз» об установлении публичного сервитута, Устава муниципального образования город Тула:

1. Установить публичный сервитут сроком на 49 лет в интересах акционерного общества «Тулагоргаз» (ИНН 7102000154, ОГРН 1027100972799) в целях эксплуатации сооружения – газовые сети: надземная сеть высокого давления; подземная сеть высокого давления; надземная сеть среднего давления; подземная сеть среднего давления; надземная сеть низкого давления; подземная сеть низкого давления, лит. I (кадастровый номер 71:30:000000:6289):

- на часть земельного участка с кадастровым номером 71:30:010218:246, расположенного по адресу: обл. Тульская г. Тула, район Зареченский, ул. Пузакова, дом 22;

- на часть земельного участка с кадастровым номером 71:30:010218:276, расположенного по адресу: обл. Тульская, г. Тула, район Зареченский, ул. М. Горького, дом 25;

- на часть земельного участка с кадастровым номером 71:30:010218:29, расположенного по адресу: обл. Тульская, г. Тула, район Зареченский, ул. Пузакова, вблизи д.22;

- на территории земель, государственная собственность на которые не разграничена в кадастровом квартале 71:30:010218, местоположение: Тульская область, г. Тула, Зареченский район.

2. Утвердить границы публичного сервитута (приложение).

3. Публичный сервитут является безвозмездным в соответствии с пунктом 4 статьи 3.6 Федерального закона от 25.10.2001 № 137-ФЗ «О введении в действие Земельного Кодекса Российской Федерации».

4. Порядок установления зон с особыми условиями использования территорий и содержание ограничений прав на земельные участки определён постановлением Правительства Российской Федерации от 20.11.2000 № 878 «Об утверждении Правил охраны газораспределительных сетей».

5. Акционерному обществу «Тулагоргаз» привести земельные участки, указанные в пункте 1 настоящего постановления, в состояние, пригодное для их использования в соответствии с разрешенным использованием, в срок не позднее чем три месяца после завершения деятельности, для обеспечения которой установлен публичный сервитут.

6. Управлению градостроительства и архитектуры администрации города Тулы в течение пяти рабочих дней со дня принятия распоряжения об установлении публичного сервитута направить копию настоящего распоряжения:

- в орган, осуществляющий регистрацию прав;
- акционерному обществу «Тулагоргаз» (ИНН 7102000154, ОГРН 1027100972799), а также, направить сведения о лицах, являющихся правообладателями земельного участка, сведения о лицах, подавших заявления об учете их прав (обременений прав) на земельный участок, способах связи с ними, копии документов, подтверждающих права указанных лиц на земельный участок.

7. Разместить распоряжение на официальном сайте администрации города Тулы в информационно – телекоммуникационной сети «Интернет».

8. Распоряжение вступает в силу со дня подписания.

Заместитель главы
администрации города Тулы

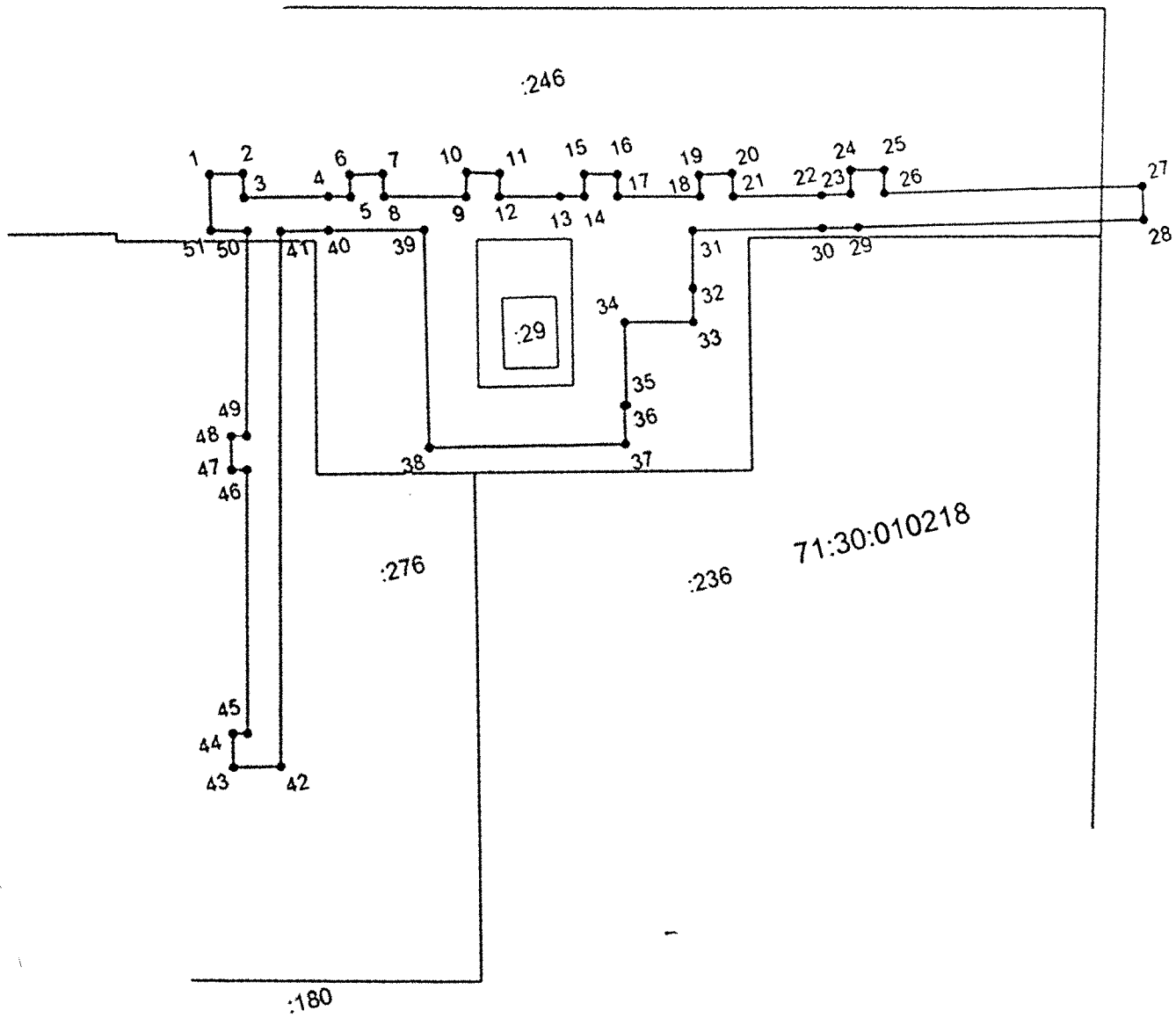


Е.В. Бирживая

Приложение
к распоряжению администрации города Тулы
от 19.11.2020 № 18323-р

Границы публичного сервитута

:19



:30






Масштаб 1:800

Ведомость координат поворотных точек

@ 134229		
Обозначение характерных точек границ	Координаты. м	
	X	Y
1	746798.42	262297.64
2	746797.58	262301.55
3	746794.8	262300.95
4	746792.56	262310.77
5	746791.89	262313.35
6	746794.43	262313.85
7	746793.65	262317.78
8	746790.98	262317.25
9	746788.66	262326.85
10	746791.45	262327.62
11	746790.39	262331.47
12	746787.7	262330.73
13	746785.97	262337.87
14	746785.28	262340.72
15	746787.89	262341.34
16	746786.96	262345.23
17	746784.33	262344.61
18	746781.98	262354.25
19	746784.51	262354.73
20	746783.76	262358.66
21	746781.04	262358.13
22	746778.66	262368.43
23	746777.94	262371.84
24	746780.76	262372.53
25	746779.81	262376.42
26	746777.08	262375.75
27	746770.53	262406.23
28	746766.61	262405.39
29	746773.85	262371.78
30	746774.75	262367.56

31	746778.26	262352.41
32	746771.53	262350.78
33	746767.64	262349.85
34	746769.57	262341.8
35	746759.95	262339.63
36	746760.01	262339.37
37	746755.49	262338.37
38	746760.66	262315.32
39	746785.96	262320.97
40	746788.66	262309.85
41	746789.9	262304.25
42	746728.17	262288.91
43	746729.45	262283.35
44	746733.35	262284.25
45	746732.95	262285.98
46	746763.35	262293.53
47	746763.75	262291.77
48	746767.65	262292.66
49	746767.23	262294.5
50	746790.88	262300.37
51	746791.96	262296.19
1	746798.42	262297.64

Условные обозначения:

-  - граница публичного сервитута
-  - установленная граница муниципального образования
-  - установленная граница населенного пункта
-  - граница земельного участка
-  - характерная точка границы публичного сервитута
- :268** - кадастровый номер земельного участка
- 71:30:020621** - номер кадастрового квартала