

Администрация города Тулы

РАСПОРЯЖЕНИЕ

от 12.11.2024 № 1/8122-р

Об установлении публичного сервитута

В соответствии со статьями 23, 39.37 Земельного кодекса Российской Федерации, статьей 3.6 Федерального закона от 25.10.2001 № 137-ФЗ «О введении в действие Земельного Кодекса Российской Федерации», на основании ходатайства акционерного общества «Тулагоргаз» об установлении публичного сервитута, Устава муниципального образования город Тула:

1. Установить публичный сервитут сроком на 49 лет в интересах акционерного общества «Тулагоргаз» (ИНН 7102000154, ОГРН 1027100972799) в целях эксплуатации сооружения – газовые сети: надземная сеть высокого давления; подземная сеть высокого давления; надземная сеть среднего давления; подземная сеть среднего давления; надземная сеть низкого давления; подземная сеть низкого давления, лит. I (кадастровый номер 71:30:000000:6289):

- на часть земельного участка с кадастровым номером 71:30:030212:296, расположенного по адресу: Российская Федерация, Тульская область, г. Тула, Пролетарский район, ул. Metallургов, д.45;

- на часть земельного участка с кадастровым номером 71:30:030212:295, расположенного по адресу: Российская Федерация, Тульская область, г. Тула, Пролетарский район, ул. Metallургов, д. 65в;

- на часть земельного участка с кадастровым номером 71:30:030212:9709, расположенного по адресу: Российская Федерация, Тульская область, г. Тула, Пролетарский район, ул. Metallургов, д.45а;

- на территории земель, государственная собственность на которые не разграничена в кадастровом квартале 71:30:030212, местоположение: Тульская область, г. Тула, Зареченский район.

2. Утвердить границы публичного сервитута (приложение).

3. Публичный сервитут является безвозмездным в соответствии с пунктом 4 статьи 3.6 Федерального закона от 25.10.2001 № 137-ФЗ «О введении в действие Земельного Кодекса Российской Федерации».

4. Порядок установления зон с особыми условиями использования территорий и содержание ограничений прав на земельные участки определён постановлением Правительства Российской Федерации от 20.11.2000 № 878 «Об утверждении Правил охраны газораспределительных сетей».

5. Акционерному обществу «Тулагоргаз» привести земельные участки, указанные в пункте 1 настоящего постановления, в состояние, пригодное для их использования в соответствии с разрешенным использованием, в срок не позднее чем три месяца после завершения деятельности, для обеспечения которой установлен публичный сервитут.


6. Управлению градостроительства и архитектуры администрации города Тулы в течение пяти рабочих дней со дня принятия распоряжения об установлении публичного сервитута направить копию настоящего распоряжения:

- в орган, осуществляющий регистрацию прав;
- акционерному обществу «Тулагоргаз» (ИНН 7102000154, ОГРН 1027100972799), а также, направить сведения о лицах, являющихся правообладателями земельного участка, сведения о лицах, подавших заявления об учете их прав (обременений прав) на земельный участок, способах связи с ними, копии документов, подтверждающих права указанных лиц на земельный участок.

7. Разместить распоряжение на официальном сайте администрации города Тулы в информационно – телекоммуникационной сети «Интернет».

8. Распоряжение вступает в силу со дня подписания.

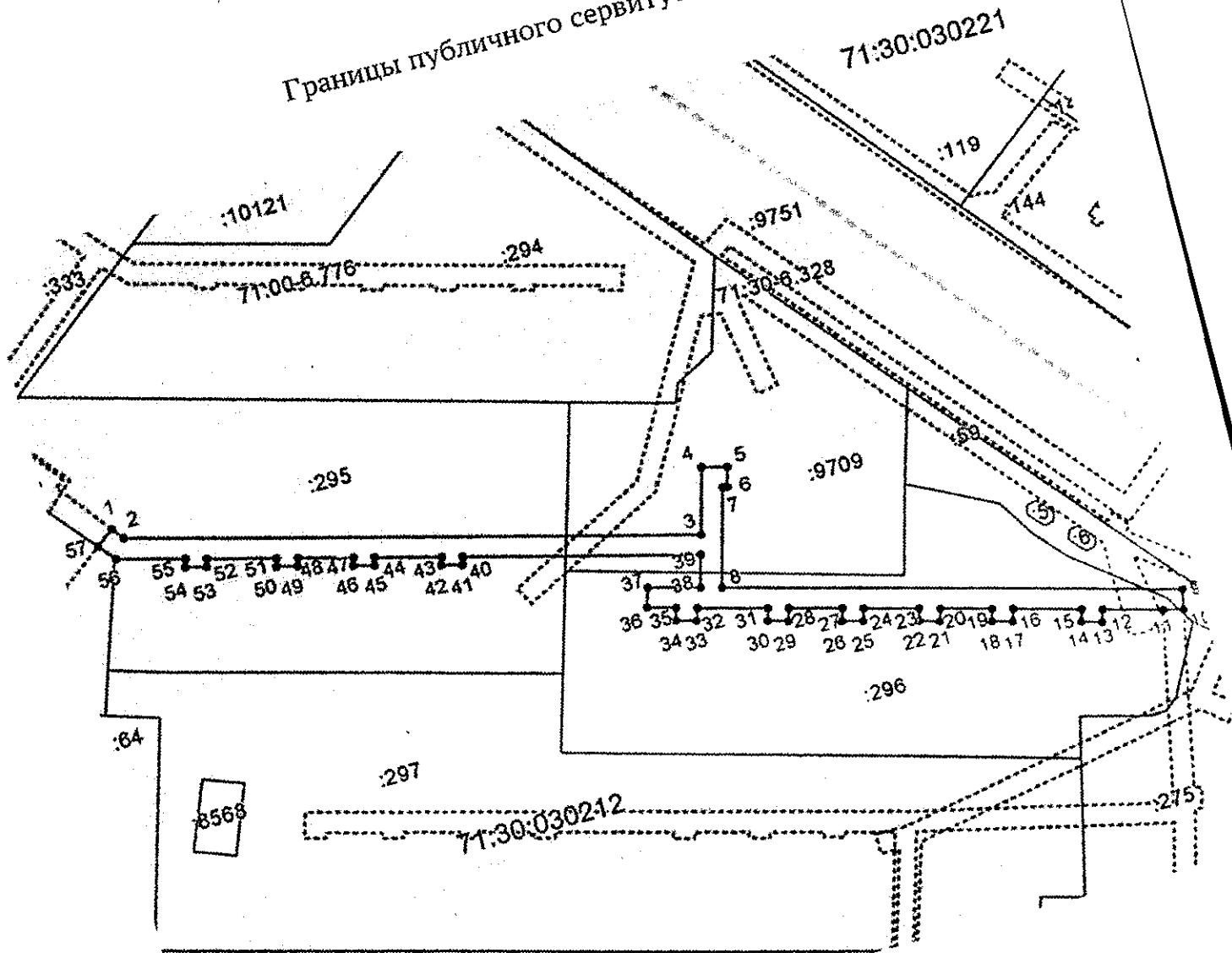
Заместитель главы
администрации города Тулы



Е.В. Бирживая

Приложение
к распоряжению администрации города Тулы
от 12.11.2024 № 18122 ф

Границы публичного сервитута








Масштаб 1:1200

Ведомость координат поворотных точек

@ 134130		
Обозначение характерных точек границ	Координаты. м	
	X	Y
1	743745 61	267107.53
2	743743.35	267109.28
3	743715 36	267214.43
4	743728.3	267217.74
5	743727.10	267222.46
6	743723.22	267221.47
7	743723.44	267220.62
8	743704.13	267215.72
9	743680.77	267299.55
10	743676.83	267298.79
11	743677.82	267294.99
12	743680.90	267283.96
13	743678 49	267283.29
14	743679.57	267279.44
15	743681.98	267280.11
16	743685.47	267267.60
17	743683.06	267266.93
18	743684.14	267263.08
19	743686.55	267263.75
20	743689.18	267254.35
21	743686.77	267253.68
22	743687.85	267249.83
23	743690.25	267250.50
24	743693.07	267240.42
25	743690.66	267239.75
26	743691.74	267235.90
27	743694.15	267236.57
28	743696.84	267226.92
29	743694 44	267226.25
30	743695 51	267222 40
31	743697 92	267223 07
32	743701.50	267210.26

33	743699.09	267209.59
34	743700.17	267205.74
35	743702.58	267206.41
36	743704.05	267201.14
37	743707.90	267202.22
38	743705.21	267211.86
39	743711.48	267213.44
40	743723.08	267169.89
41	743721.53	267169.48
42	743722.56	267165.62
43	743724.11	267166.03
44	743727.35	267153.84
45	743725.81	267153.43
46	743726.84	267149.56
47	743728.38	267149.97
48	743731.05	267139.96
49	743729.53	267139.59
50	743730.48	267135.70
51	743732.08	267136.09
52	743735.44	267123.45
53	743733.90	267123.04
54	743734.92	267119.17
55	743736.47	267119.59
56	743739.85	267106.88
57	743743.03	267104.19
58	743745.61	267107.53

Условные обозначения:

-  - граница публичного сервитута
-  - установленная граница муниципального образования
-  - установленная граница населенного пункта
-  - граница земельного участка
-  - характерная точка границы публичного сервитута
- :268 - кадастровый номер земельного участка
- 71:30:020621 - номер кадастрового квартала