

Администрация города Тулы

РАСПОРЯЖЕНИЕ

от 12.11.2024 № 1/8121-р

Об установлении публичного сервитута

В соответствии со статьями 23, 39.37 Земельного кодекса Российской Федерации, статьей 3.6 Федерального закона от 25.10.2001 № 137-ФЗ «О введении в действие Земельного Кодекса Российской Федерации», на основании ходатайства акционерного общества «Тулагоргаз» об установлении публичного сервитута, Устава муниципального образования город Тула:

1. Установить публичный сервитут сроком на 49 лет в интересах акционерного общества «Тулагоргаз» (ИНН 7102000154, ОГРН 1027100972799) в целях эксплуатации сооружения – газовые сети: надземная сеть высокого давления; подземная сеть высокого давления; надземная сеть среднего давления; подземная сеть среднего давления; надземная сеть низкого давления; подземная сеть низкого давления, лит. I (кадастровый номер 71:30:000000:6289):

- на часть земельного участка с кадастровым номером 71:30:000000:10310, расположенного по адресу: Российская Федерация, Тульская область, г. Тула, проспект Ленина;

- на часть земельного участка с кадастровым номером 71:30:050401:3915, расположенного по адресу: г. Тула, Центральный район, пр. Ленина, д. 137;

- на часть земельного участка с кадастровым номером 71:30:050401:5230, расположенного по адресу: Тульская область, г. Тула, р-н Центральный, пр-кт Ленина, д. 135;

- на часть земельного участка с кадастровым номером 71:30:050401:4139, расположенного по адресу: Тульская область, г. Тула, р-н Центральный, пр-кт Ленина, д. 133-а;

- на часть земельного участка с кадастровым номером 71:30:050401:26, расположенного по адресу: обл. Тульская, г. Тула, р-н Центральный, пр-кт Ленина, дом 139;

- на часть земельного участка с кадастровым номером 71:30:050401:135, расположенного по адресу: г. Тула, Центральный район, проспект Ленина, д. 139-а;

- на часть земельного участка с кадастровым номером 71:30:050403:360, расположенного по адресу: г. Тула, Центральный район, ул. Овражная, 50, ГСК № 5;

- на часть земельного участка с кадастровым номером 71:30:050403:951, расположенного по адресу: Тульская область, г. Тула, Центральный район, ул. Волоховская, около д.12-а;

- на территории земель, государственная собственность на которые не разграничена в кадастровых кварталах 71:30:050403, 71:30:050401, 71:30:000000, местоположение: Тульская область, г. Тула, Центральный район.

2. Утвердить границы публичного сервитута (приложение № 1).

3. Публичный сервитут является безвозмездным в соответствии с пунктом 4 статьи 3.6 Федерального закона от 25.10.2001 № 137-ФЗ «О введении в действие Земельного Кодекса Российской Федерации».

4. Порядок установления зон с особыми условиями использования территорий и содержание ограничений прав на земельные участки определён постановлением Правительства Российской Федерации от 20.11.2000 № 878 «Об утверждении Правил охраны газораспределительных сетей».

5. Акционерному обществу «Тулагоргаз» привести земельные участки, указанные в пункте 1 настоящего постановления, в состояние, пригодное для их использования в соответствии с разрешенным использованием, в срок не позднее чем три месяца после завершения деятельности, для обеспечения которой установлен публичный сервитут.

6. Управлению градостроительства и архитектуры администрации города Тулы в течение пяти рабочих дней со дня принятия распоряжения об установлении публичного сервитута направить копию настоящего распоряжения:

- в орган, осуществляющий регистрацию прав;

- акционерному обществу «Тулагоргаз» (ИНН 7102000154, ОГРН 1027100972799), а также, направить сведения о лицах, являющихся правообладателями земельного участка, сведения о лицах, подавших заявления об учете их прав (обременений прав) на земельный участок, способах связи с ними, копии документов, подтверждающих права указанных лиц на земельный участок.

7. Разместить распоряжение на официальном сайте администрации города Тулы в информационно – телекоммуникационной сети «Интернет».

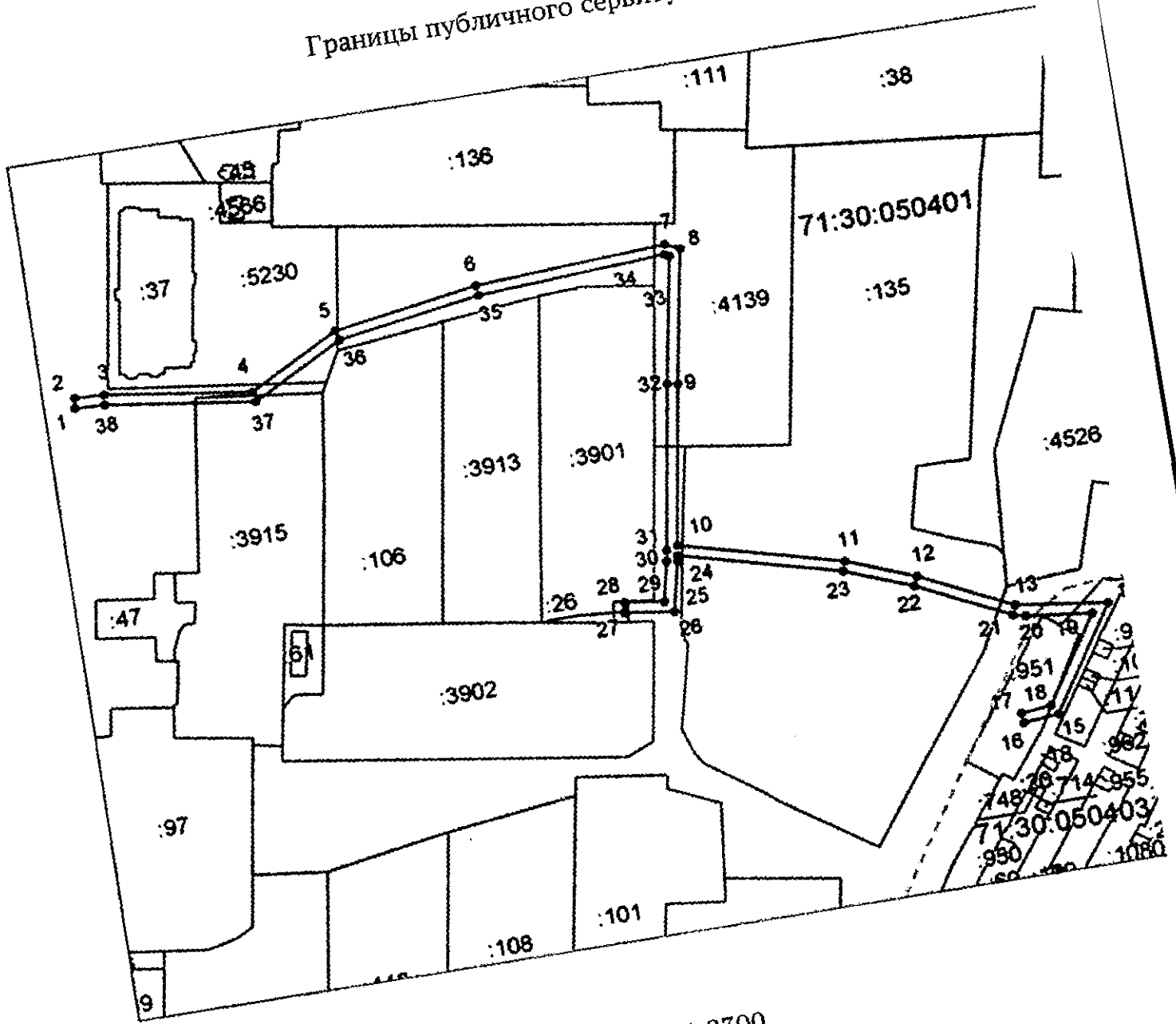
8. Распоряжение вступает в силу со дня подписания.

Заместитель главы
администрации города Тулы



Е.В. Бирживая

Границы публичного сервитута








Масштаб 1:2300

Ведомость координат поворотных точек

@ 134163		
Обозначение характерных точек границ	Координаты. м	
	X	Y
1	739570.11	260387.04
2	739574.09	260387.64
3	739573.58	260398.84
4	739565.56	260455.08
5	739584.43	260489.80
6	739593.55	260545.65
7	739598.05	260619.08
8	739595.44	260624.68
9	739542.18	260616.00
10	739478.93	260606.36
11	739462.21	260668.53
12	739451.94	260694.70
13	739434.60	260729.98
14	739429.68	260765.20
15	739388.85	260739.91
16	739387.49	260726.46
17	739391.47	260726.06
18	739392.63	260737.54
19	739426.47	260758.51
20	739429.56	260733.22
21	739430.85	260728.55
22	739448.27	260693.09
23	739458.40	260667.28
24	739474.95	260605.75
25	739472.57	260605.39
26	739453.35	260601.39
27	739456.06	260582.56
28	739460.01	260583.13
29	739457.84	260598.24
30	739473.28	260601.45
31	739477.77	260602.14
32	739542.81	260612.05
33	739593.10	260620.25
34	739594.00	260618.31

35	739589.57	260546.10
36	739580.60	260491.12
37	739561.41	260455.83
38	739569.60	260398.48
1	739570.11	260387.04

Условные обозначения:

-  - граница публичного сервитута
 -  - установленная граница муниципального образования
 -  - установленная граница населенного пункта
 -  - граница земельного участка
 -  - характерная точка границы публичного сервитута
 - :268** - кадастровый номер земельного участка
 - 71:30:020621** - номер кадастрового квартала
-