



# Администрация города Тулы

## РАСПОРЯЖЕНИЕ

от 26.08.2024 № 1/5825-р

Об установлении публичного сервитута

В соответствии со статьей 23 Земельного кодекса Российской Федерации, статьей 16 Федерального закона от 06.10.2003 № 131-ФЗ «Об общих принципах организации местного самоуправления в Российской Федерации», на основании ходатайства муниципального казенного учреждения «Комбинат специализированного обслуживания населения» об установлении публичного сервитута, Устава муниципального образования город Тула:

1. Установить публичный сервитут в целях обеспечения прохода, проезда к земельному участку с кадастровым номером 71:14:040801:1198:

- на часть земельного участка с кадастровым номером 71:14:040801:313, обл. Тульская, р-н Ленинский, с/п Федоровское, в 400 м на юго-запад к юго-западной части с. Алешня;

- на часть земельного участка с кадастровым номером 71:14:040801:674, Тульская область, Ленинский район, в 682м юго-западнее с. Алешня;

- на часть земельного участка с кадастровым номером 71:14:040801:675, Тульская область, Ленинский район, в 682м юго-западнее с. Алешня.

2. Утвердить границы публичного сервитута (приложение).

3. Публичный сервитут устанавливается в интересах местного населения и муниципальных нужд.

4. Публичный сервитут устанавливается на безвозмездной основе.

5. Срок действия публичного сервитута – бессрочно.

6. Управлению градостроительства и архитектуры администрации города Тулы в течение пяти рабочих дней со дня принятия распоряжения об установлении публичного сервитута направить в Единый государственный реестр недвижимости распоряжение об установлении публичного сервитута и описание местоположения границ публичного сервитута в порядке, предусмотренном законодательством Российской Федерации.

7. Разместить распоряжение на официальном сайте администрации города Тулы в информационно – телекоммуникационной сети «Интернет».

8. Распоряжение вступает в силу со дня подписания.


Первый заместитель  
главы администрации  
города Тулы



Д.О. Ярцев





Приложение  
к распоряжению администрации города Тулы  
от 26.08.2024 № 1/5825-р

### Границы публичного сервитута



Масштаб 1:2000

Условные обозначения:

- 71:14:040801:313** - кадастровый номер земельного участка
-  - проектные границы публичного сервитута
-  - границы земельного участка
-  - характерные точки границы публичного сервитута
-  - граница кадастрового квартала
- 71:14:040801** - номер кадастрового квартала

## Ведомость координат поворотных точек

@ 132778		
Обозначение характерных точек границ	Координаты, м	
	X	Y
1	748768.50	238861.21
2	748761.33	238861.45
3	748755.78	238849.65
4	748747.08	238829.31
5	748740.37	238818.44
6	748733.64	238807.77
7	748726.46	238798.16
8	748717.14	238788.44
9	748711.25	238781.86
10	748703.99	238771.81
11	748698.41	238762.76
12	748692.06	238752.31
13	748685.58	238742.47
14	748678.83	238732.53
15	748673.04	238722.42
16	748667.62	238713.82
17	748660.39	238703.57
18	748653.81	238696.21
19	748636.04	238681.88
20	748619.65	238669.95
21	748599.13	238654.87
22	748592.14	238645.79
23	748587.29	238633.00
24	748584.89	238620.25
25	748583.39	238597.07
26	748579.26	238570.62
27	748574.61	238554.51
28	748562.71	238529.16
29	748556.69	238519.74
30	748550.64	238512.49
31	748543.91	238506.68
32	748519.51	238489.20
33	748504.39	238480.14
34	748479.14	238468.58
35	748459.50	238460.59
36	748443.12	238450.29
37	748436.05	238445.52

38	748429.75	238442.16
39	748415.25	238439.25
40	748407.19	238434.14
41	748412.87	238435.36
42	748430.97	238438.84
43	748437.86	238442.51
44	748445.05	238447.37
45	748461.09	238457.46
46	748480.48	238465.35
47	748506.06	238477.07
48	748521.41	238486.26
49	748546.11	238503.95
50	748553.14	238510.03
51	748559.52	238517.67
52	748565.72	238527.36
53	748580.70	238554.78
54	748584.82	238567.01
55	748586.05	238580.64
56	748588.99	238617.32
57	748590.67	238632.00
58	748595.30	238643.28
59	748623.32	238663.74
60	748635.51	238670.46
61	748642.86	238675.18
62	748648.60	238680.12
63	748658.38	238690.79
64	748682.72	238718.96
65	748699.63	238746.36
66	748711.33	238767.43
67	748723.50	238784.17
68	748743.34	238816.59
69	748750.13	238827.58
70	748760.31	238847.78
1	748768.50	238861.21

---