



Администрация города Тулы

РАСПОРЯЖЕНИЕ

от 06.06.2024 № 1/3534-р

О внесении изменений и дополнений
в постановление администрации города
Тулы от 02.06.2023 № 254

В соответствии с Федеральным законом от 6 октября 2003 года № 131-ФЗ «Об общих принципах организации местного самоуправления в Российской Федерации», постановлением администрации города Тулы от 30.12.2022 № 702 «Об утверждении документации по планировке территории (проект планировки и проект межевания) линейного объекта: «Реконструкции системы водоснабжения Пролетарского округа муниципального образования город Тула Медвенско-Осетровского водозабора II этап», на основании Устава муниципального образования город Тула:

1. Утвердить изменения и дополнения, которые вносятся в постановление администрации города Тулы от 02.06.2023 № 254 «Об установлении публичного сервитута» (приложение).

2. Управлению градостроительства и архитектуры администрации города Тулы в течение пяти рабочих дней со дня принятия настоящего распоряжения направить его копию:


- в орган, осуществляющий регистрацию прав;
- акционерному обществу «Тулагорводоканал» (ИНН 7105504223, ОГРН 1087154028004), а также, направить сведения о лицах, являющихся правообладателями земельного участка, сведения о лицах, подавших заявления об учете их прав (обременений прав) на земельный участок, способах связи с ними, копии документов, подтверждающих права указанных лиц на земельный участок.

3. Опубликовать распоряжение путём его размещения в официальном сетевом издании муниципального образования город Тула «Сборник правовых

актов и иной официальной информации муниципального образования город Тула» в информационно-телекоммуникационной сети «Интернет», а также разместить на официальном сайте администрации города Тулы в информационно-телекоммуникационной сети «Интернет».

4. Распоряжение вступает в силу со дня подписания.

Первый заместитель
главы администрации
города Тулы



Д.О. Ярцев

Приложение
к распоряжению администрации города Тулы
от 06.06.2024 № 13534-р

Изменения и дополнения, которые вносятся в постановление
администрации города Тулы от 02.06.2023 № 254 «Об установлении
публичного сервитута»

1. Пункт 1 постановления изложить в новой редакции:

«1. Установить публичный сервитут сроком на 3 года в интересах акционерного общества «Тулагорводоканал» (ИНН 7105504223, ОГРН 1087154028004) в целях реконструкции системы водоснабжения Пролетарского округа муниципального образования город Тула Медвенско-Осетровского водозабора:

- на часть земельного участка с кадастровым номером 71:14:020701:1224, расположенного по адресу: Тульская область, Ленинский район, сельское поселение Медвенское, п. Молодежный, ул. Водная, д. 37;

- на часть земельного участка с кадастровым номером 71:14:020101:168, расположенного по адресу: Местоположение установлено относительно ориентира, расположенного за пределами участка. Ориентир дом. Участок находится примерно в 850 м, по направлению на юго-восток от ориентира. Почтовый адрес ориентира: обл. Тульская, р-н Ленинский, Рождественское сельское поселение, д. Федоровка, дом 3;

- на часть земельного участка с кадастровым номером 71:14:020101:2114, расположенного по адресу: Тульская область, р-н Ленинский, севернее п. Молодежный;

- на часть земельного участка с кадастровым номером 71:14:020118:51, расположенного по адресу: Тульская область, Ленинский район, сельское поселение Медвенское, поселок Придорожный, участок № 1;

- на часть земельного участка с кадастровым номером 71:14:000000:1136, площадью 57091 кв.м., расположенного по адресу: Тульская обл., р-н Ленинский, а/д «Калуга-Тула-Михайлов-Рязань»;

- на часть земельного участка с кадастровым номером 71:14:020601:431, расположенного по адресу: Тульская область, Ленинский район, сельское поселение Медвенское, в 120 м юго-восточнее п. Придорожный;

- на часть земельного участка с кадастровым номером 71:14:020601:353, расположенного по адресу: Тульская обл., Ленинский район, сельское поселение Медвенское, в 239 м южнее п. Придорожный;

- на часть земельного участка с кадастровым номером 71:14:020601:355, расположенного по адресу: Тульская обл., Ленинский район, сельское поселение Медвенское, в 103 м юго-восточнее п. Придорожный;

- на часть земельного участка с кадастровым номером 71:14:020601:354, расположенного по адресу: Тульская обл., Ленинский район, сельское поселение Медвенское, в 405 м восточнее п. Придорожный;
- на часть земельного участка с кадастровым номером 71:14:020601:496, расположенного по адресу: Тульская область, Ленинский район, МО Медвенское Ленинского района;
- на часть земельного участка с кадастровым номером 71:14:020601:719, расположенного по адресу: Тульская обл., Ленинский р-н, Торховский с.о., в 36 м южнее д. Новая Знаменка;
- на часть земельного участка с кадастровым номером 71:14:020601:601, расположенного по адресу: Тульская область, Ленинский район, с.п. Медвенское, примыкает к южной границе деревни Крюково;
- на часть земельного участка с кадастровым номером 71:14:020601:420, расположенного по адресу: Тульская область, Ленинский район, с.п. Медвенское, в 160 м северо-восточнее дер. Ново-Знаменка;
- на часть земельного участка с кадастровым номером 71:14:020601:421, расположенного по адресу: Тульская область, Ленинский район, с.п. Медвенское, в 156 м северо-восточнее дер. Ново-Знаменка;
- на часть земельного участка с кадастровым номером 71:14:020601:493, расположенного по адресу: Тульская область, Ленинский район, МО Медвенское Ленинского района;
- на часть земельного участка с кадастровым номером 71:14:020209:58, расположенного по адресу: Тульская область, Ленинский район, сельское поселение Медвенское, деревня Крюково, дом №73;
- на часть земельного участка с кадастровым номером 71:14:020601:1109, расположенного по адресу: Тульская область, город Тула, Пролетарский территориальный округ, д. Барыбинка (бывший Ленинский район, МО Медвенское);
- на часть земельного участка с кадастровым номером 71:14:020601:1110, расположенного по адресу: Тульская область, Ленинский район, д. Крюково;
- на часть земельного участка с кадастровым номером 71:14:020601:161, расположенного по адресу: обл. Тульская, р-н Ленинский, с/п Медвенское, 710 м юго-западнее п. Торхово;
- на часть земельного участка с кадастровым номером 71:14:020601:361, расположенного по адресу: Тульская область, Ленинский район, Медвенское сельское поселение, поселок Торхово, восточнее объектов Торховского психоневрологического интерната;
- на часть земельного участка с кадастровым номером 71:14:020601:609, расположенного по адресу: Тульская обл., Ленинский р-н, пос. Торхово;
- на часть земельного участка с кадастровым номером 71:14:020601:283, расположенного по адресу: Местоположение установлено относительно ориентира, расположенного в границах участка. Почтовый адрес ориентира: обл. Тульская, р-н Ленинский, с/п Медвенское, с. Торхово, ГСУСОССЗН «Торховский психоневрологический интернат»;

- на часть земельного участка с кадастровым номером 71:14:020601:1200, расположенного по адресу: Российская Федерация, Тульская область, Ленинский район, п. Торхово, ул. Центральная, 1305 м юго-восточнее д. № 7;
- на часть земельного участка с кадастровым номером 71:14:020601:1313, расположенного по адресу: Тульская область, Ленинский район, муниципальное образование город Тула, с. Торхово, севернее земельного участка с кадастровым номером 71:14:020601:1200;
- на часть земельного участка с кадастровым номером 71:14:020601:1170, расположенного по адресу: Российская Федерация, Тульская область, р-н Ленинский, п. Торхово, ул. Центральная, 1350 м юго-восточнее д. № 7;
- на часть земельного участка с кадастровым номером 71:14:020601:385, расположенного по адресу: Тульская область, Ленинский район, сельское поселение Медвенское, п. Торхово, ул. Центральная, 1430 м восточнее д. № 7;
- на часть земельного участка с кадастровым номером 71:14:020601:85, расположенного по адресу: Местоположение установлено относительно ориентира, расположенного за пределами участка. Ориентир населенный пункт. Участок находится примерно в 570 м, по направлению на юг от ориентира. Почтовый адрес ориентира: обл. Тульская, р-н Ленинский, Медвенское с/п, с. Дорофеево;
- на часть земельного участка с кадастровым номером 71:14:020601:84, расположенного по адресу: Местоположение установлено относительно ориентира, расположенного за пределами участка. Ориентир населенный пункт. Участок находится примерно в 6000 м, по направлению на юг от ориентира. Почтовый адрес ориентира: обл. Тульская, р-н Ленинский, Медвенское с/п, с. Дорофеево;
- на часть земельного участка с кадастровым номером 71:14:020301:24, расположенного по адресу: обл. Тульская, р-н Ленинский, с/п Медвенское, 2550 м северо-восточнее с. Торхово;
- на часть земельного участка с кадастровым номером 71:14:020301:19, расположенного по адресу: обл. Тульская, р-н Ленинский, с/пос. Медвенское, 100 м юго-западнее с. Волынцево;
- на часть земельного участка с кадастровым номером 71:14:020301:23, расположенного по адресу: обл. Тульская, р-н Ленинский, с/п Медвенское, 3250 м северо-восточнее с. Торхово;
- на часть земельного участка с кадастровым номером 71:14:000000:9431, расположенного по адресу: Тульская область, Ленинский район, с. Волынцево;
- на часть земельного участка с кадастровым номером 71:14:020603:19, расположенного по адресу: Местоположение установлено относительно ориентира, расположенного за пределами участка. Ориентир крайний жилой дом. Участок находится примерно в 120м, по направлению на восток от ориентира. Почтовый адрес ориентира: обл. Тульская, р-н Ленинский, с/пос. Медвенское, п. Волынцево;

- на часть земельного участка с кадастровым номером 71:14:020201:14, расположенного по адресу: Тульская область, Ленинский район, сельское поселение Медвенское, село Волынцево, участок № 67;

- на часть земельного участка с кадастровым номером 71:14:000000:8379, расположенного по адресу: Тульская область, р-н Ленинский, с/п Медвенское;

- на часть земельного участка с кадастровым номером 71:14:000000:9264, расположенного по адресу: Российская Федерация, Тульская область, Ленинский район, с/п Медвенское;

- на часть земельного участка с кадастровым номером 71:14:000000:8371, расположенного по адресу: Тульская область, р-н Ленинский, с/п Медвенское;

- на часть земельного участка с кадастровым номером 71:14:020601:169, расположенного по адресу: обл. Тульская, р-н Ленинский, с/п Медвенское, 2440 м северо-восточнее с.Торхово;

- на часть земельного участка с кадастровым номером 71:14:000000:8370, расположенного по адресу: Тульская область, р-н Ленинский, с/п Медвенское;

- на часть земельного участка с кадастровым номером 71:14:000000:1127, расположенного по адресу: Тульская обл, р-н Ленинский, а/д «Калуга-Тула-Михайлов-Рязань»;

- на часть земельного участка с кадастровым номером 71:14:000000:8373, расположенного по адресу: Тульская область, р-н Ленинский, с/п Медвенское;

- на территории земель, государственная собственность на которые не разграничена, местоположение: Тульская область, муниципальное образование г. Тула, тер. Медвенско-Осетровского водозабора.».

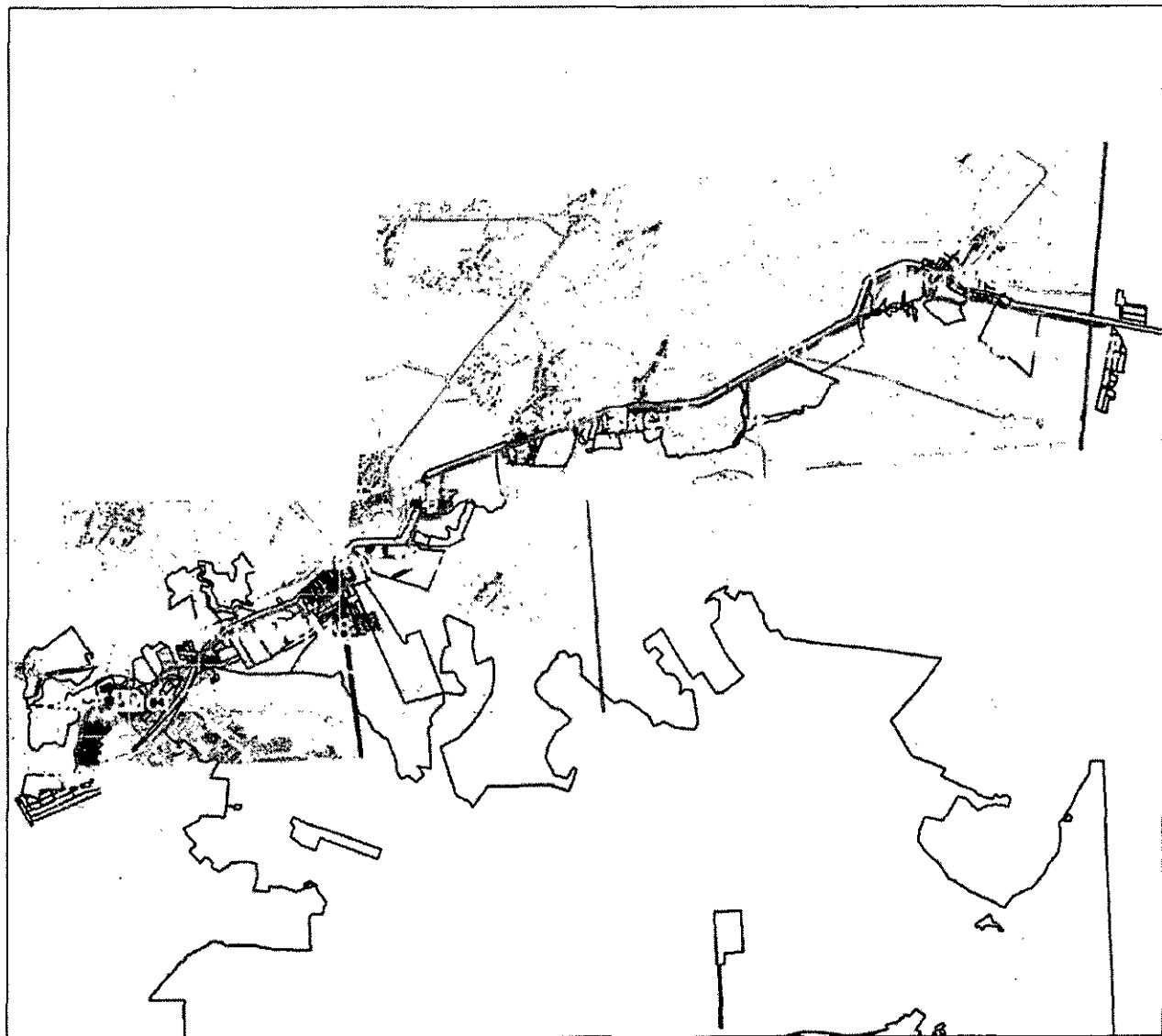
2. Постановление дополнить пунктом 5.1 следующего содержания:

«5.1. Установить, что порядок расчета и внесения платы за публичный сервитут в отношении земель или земельных участков, находящихся в государственной или муниципальной собственности и не предоставленных гражданам или юридическим лицам, осуществляется в соответствии со статьей 39.46 Земельного кодекса Российской Федерации (приложение № 3)».

3. Приложение № 1 к постановлению изложить в новой редакции:

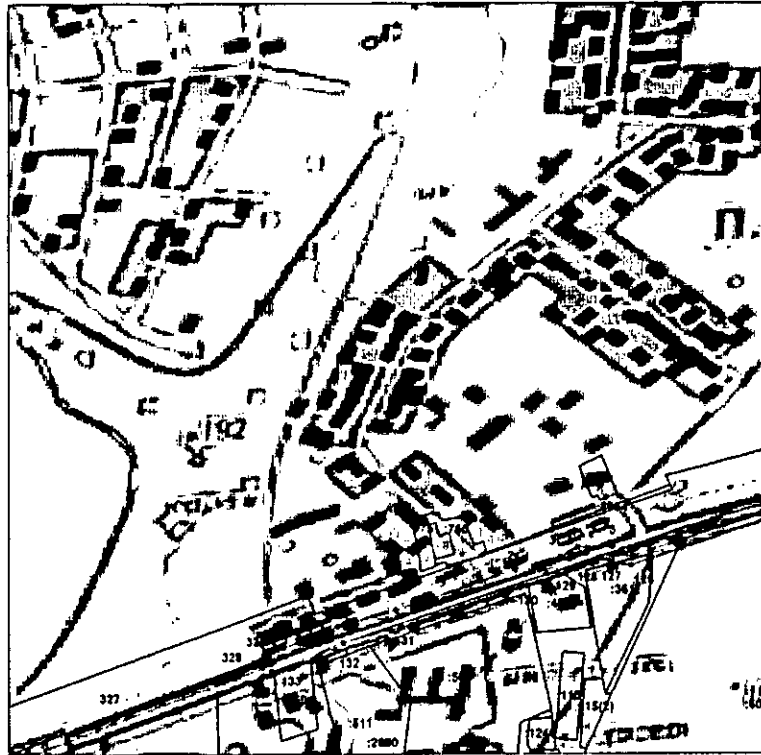
«Приложение № 1
к постановлению администрации города Тулы
от 02.06.2023 № 254

Границы публичного сервитута



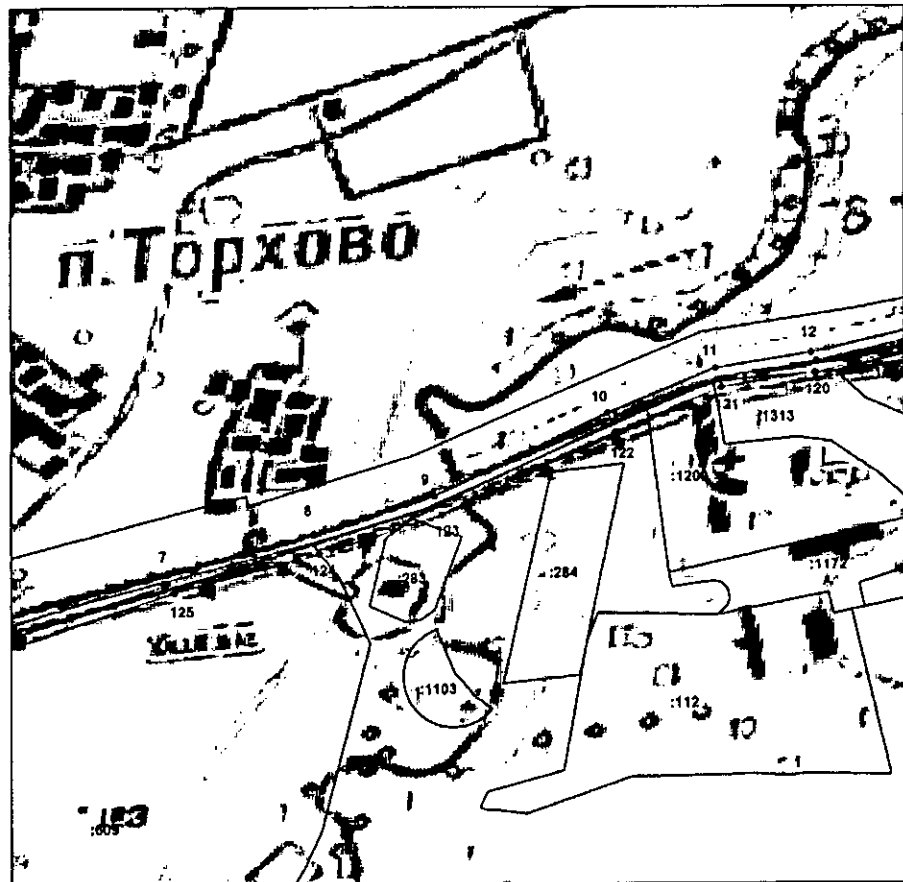
Масштаб 1:73125

Выносной лист № 1



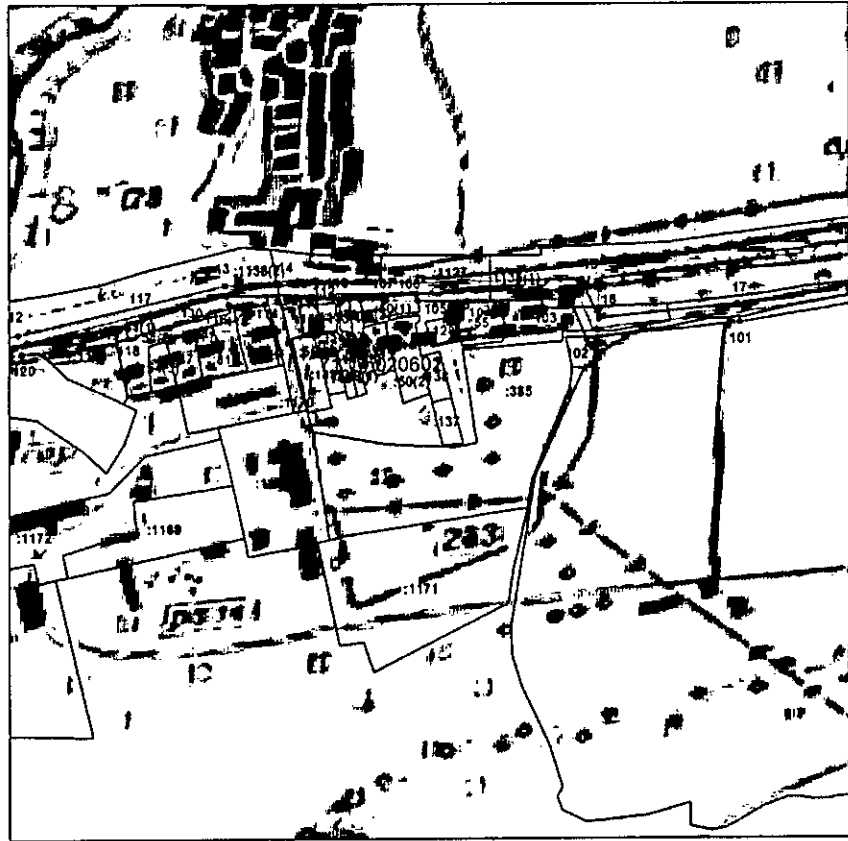
Масштаб 1:5000

Выносной лист № 2



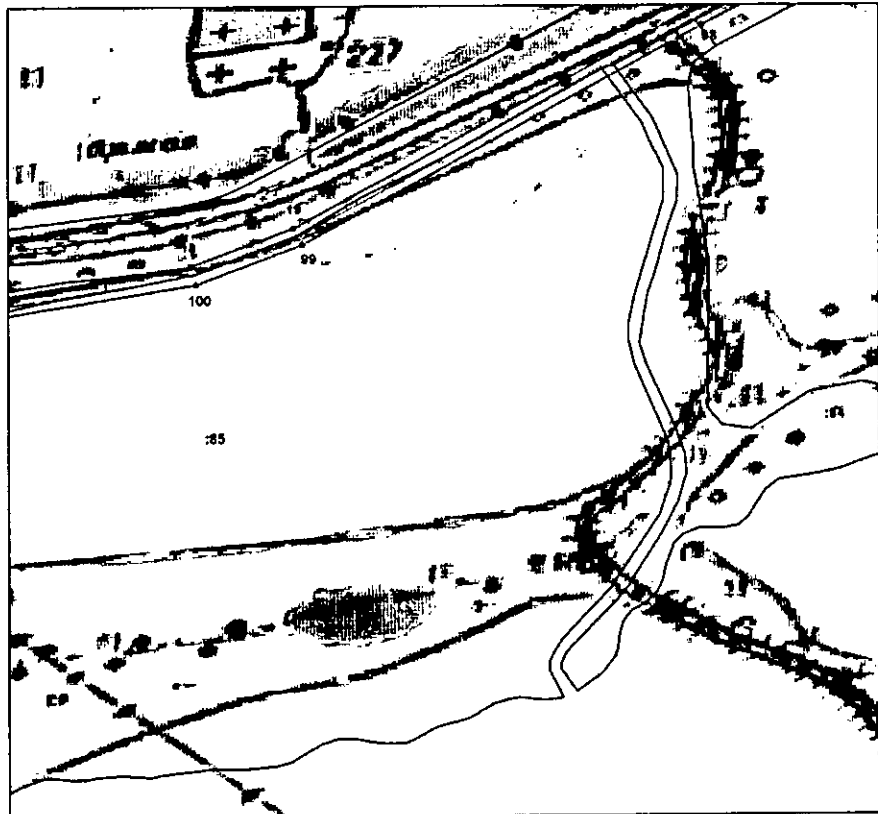
Масштаб 1:5000

Выносной лист № 3



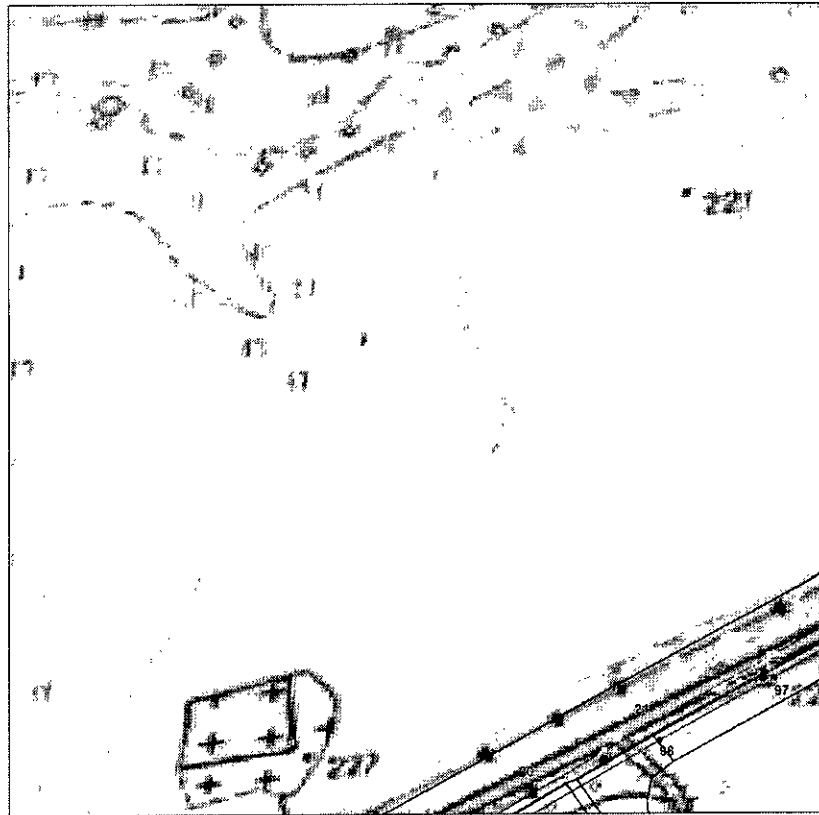
Масштаб 1:5000

Выносной лист № 4



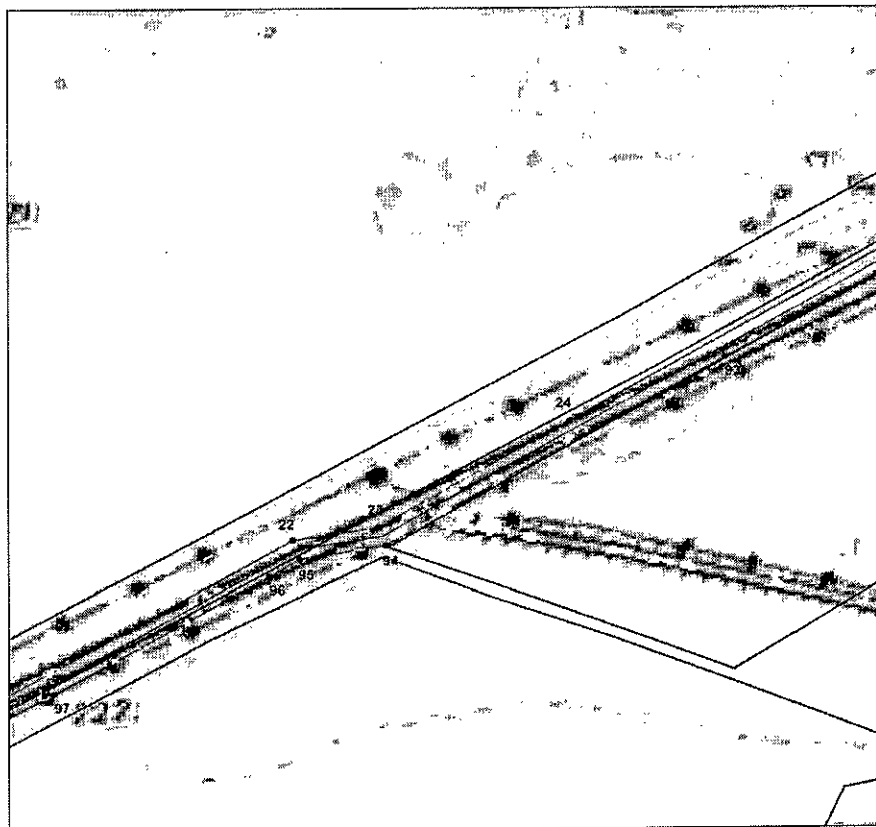
Масштаб 1:5000

Выносной лист № 5



Масштаб 1:5000

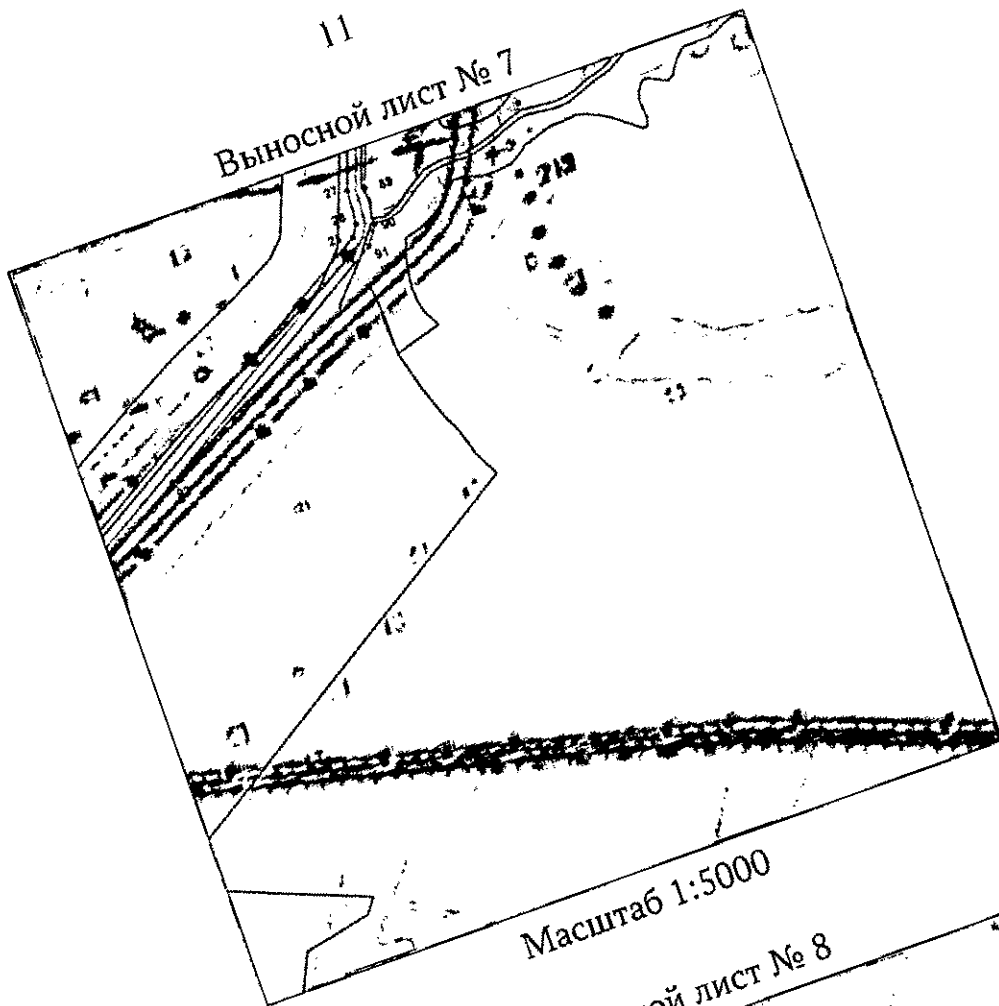
Выносной лист № 6



Масштаб 1:5000

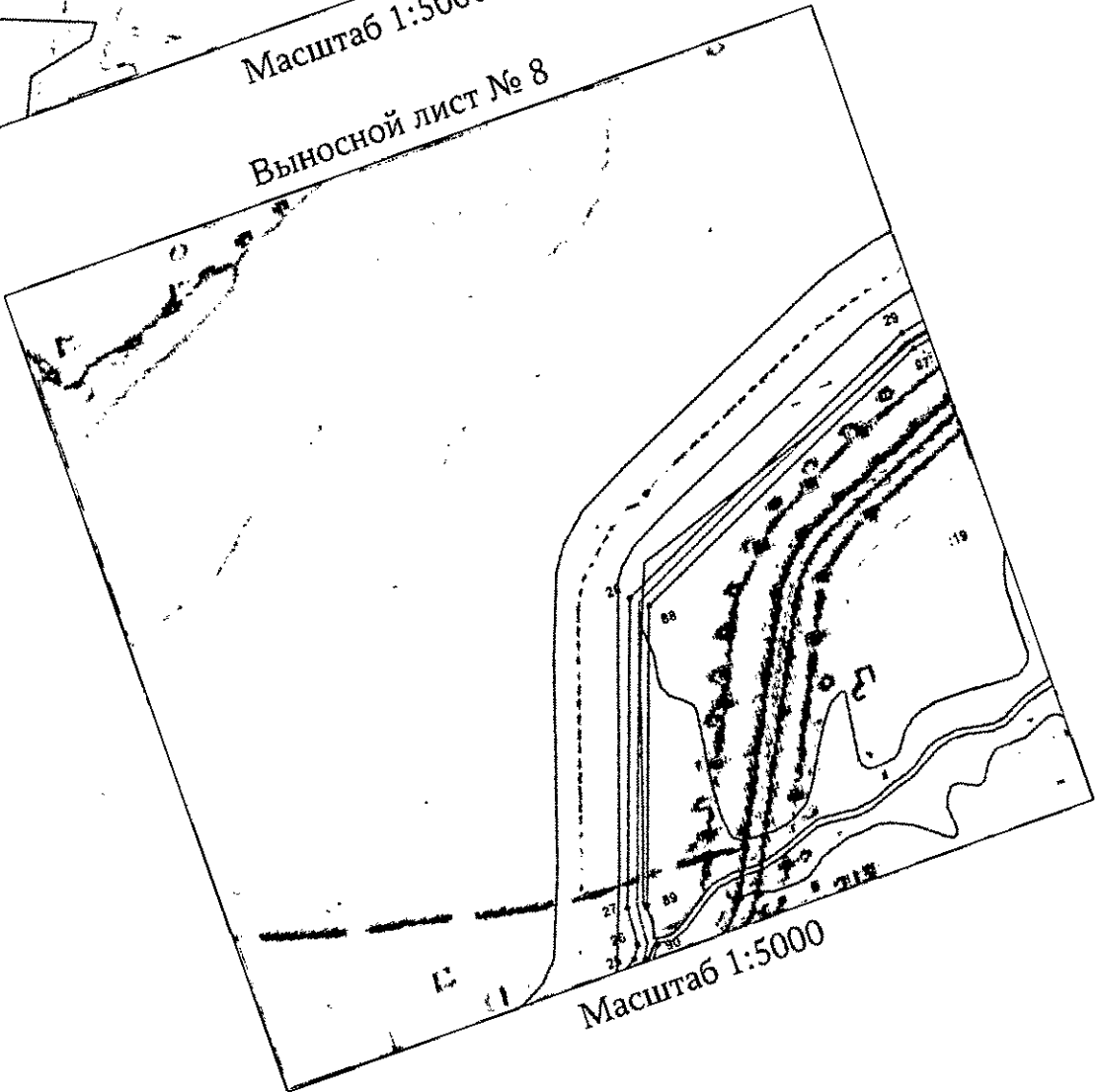
11

Выносной лист № 7



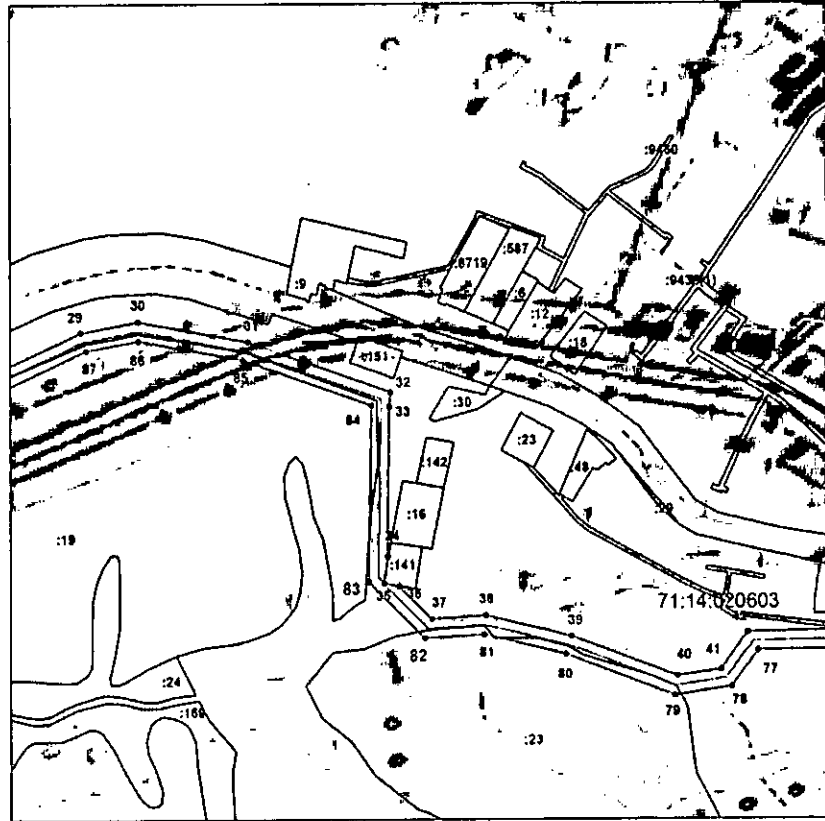
Масштаб 1:5000

Выносной лист № 8



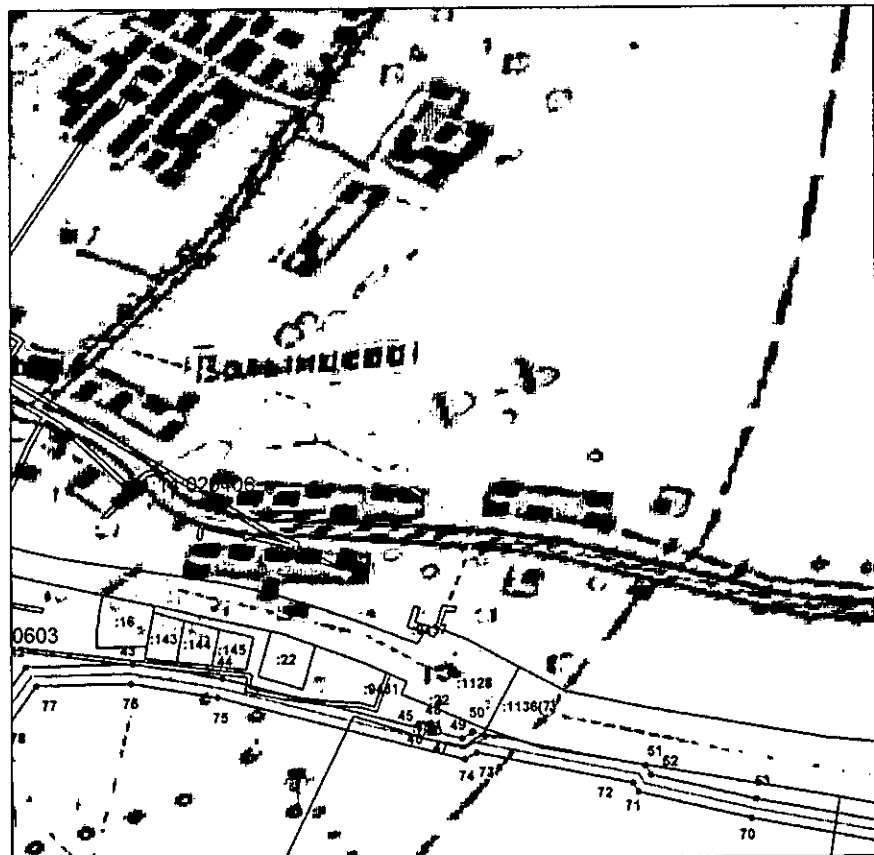
Масштаб 1:5000

Выносной лист № 9



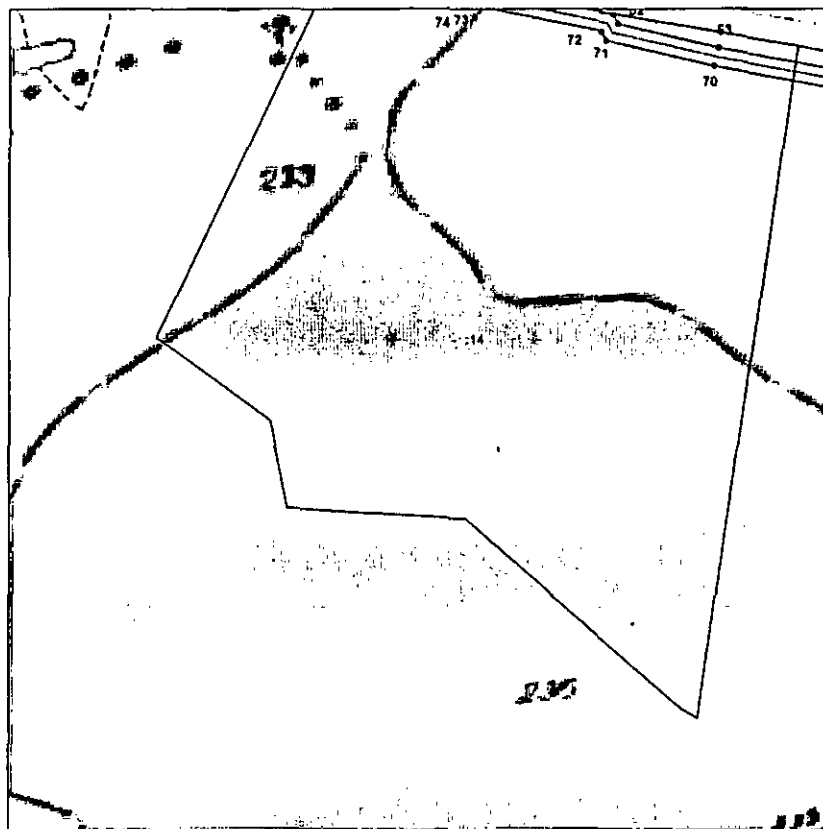
Масштаб 1:5000

Выносной лист № 10



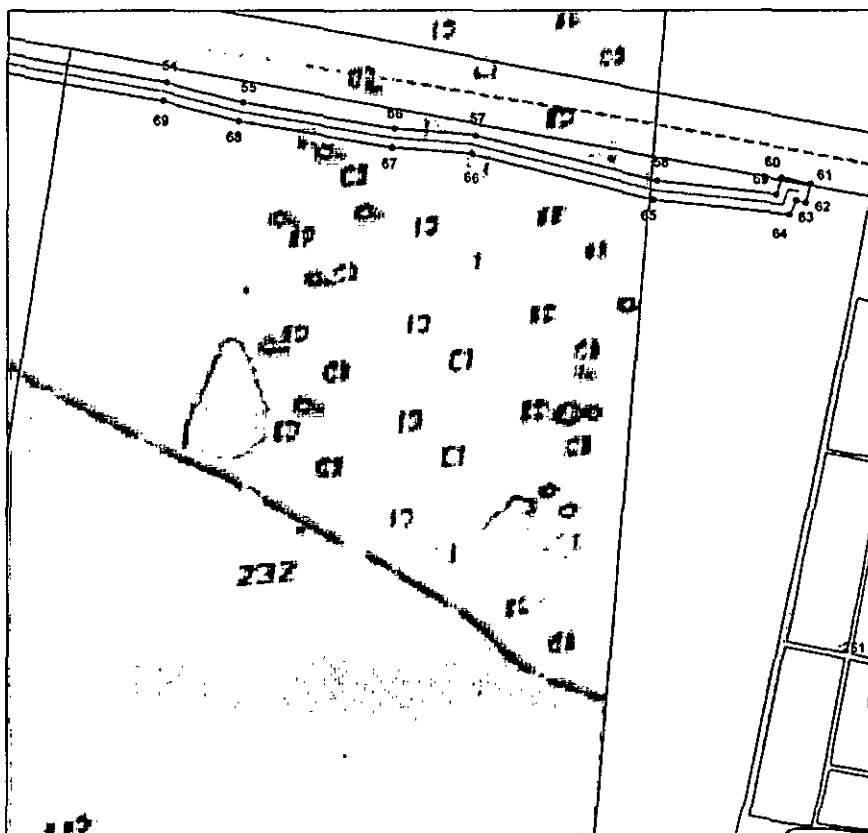
Масштаб 1:5000

Выносной лист № 11



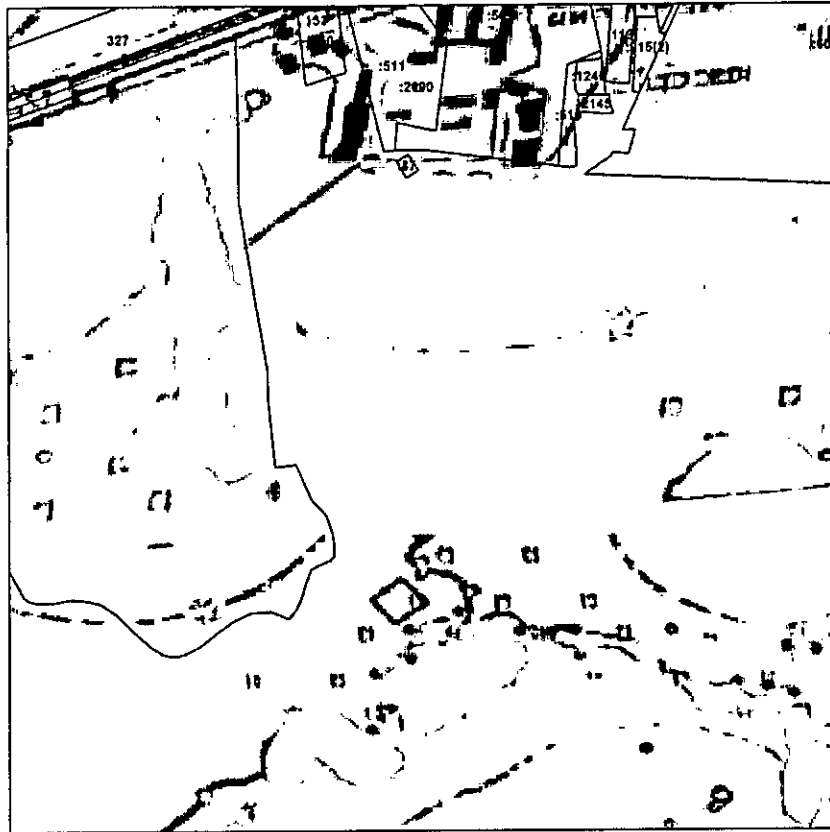
Масштаб 1:5000

Выносной лист № 12



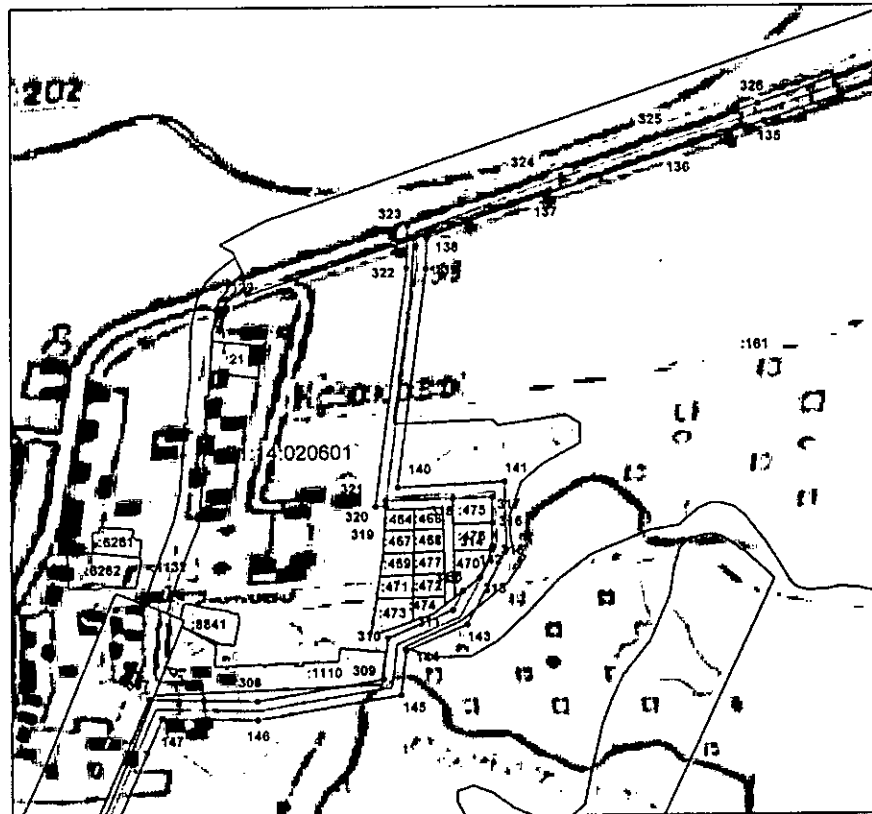
Масштаб 1:5000

Выносной лист № 13



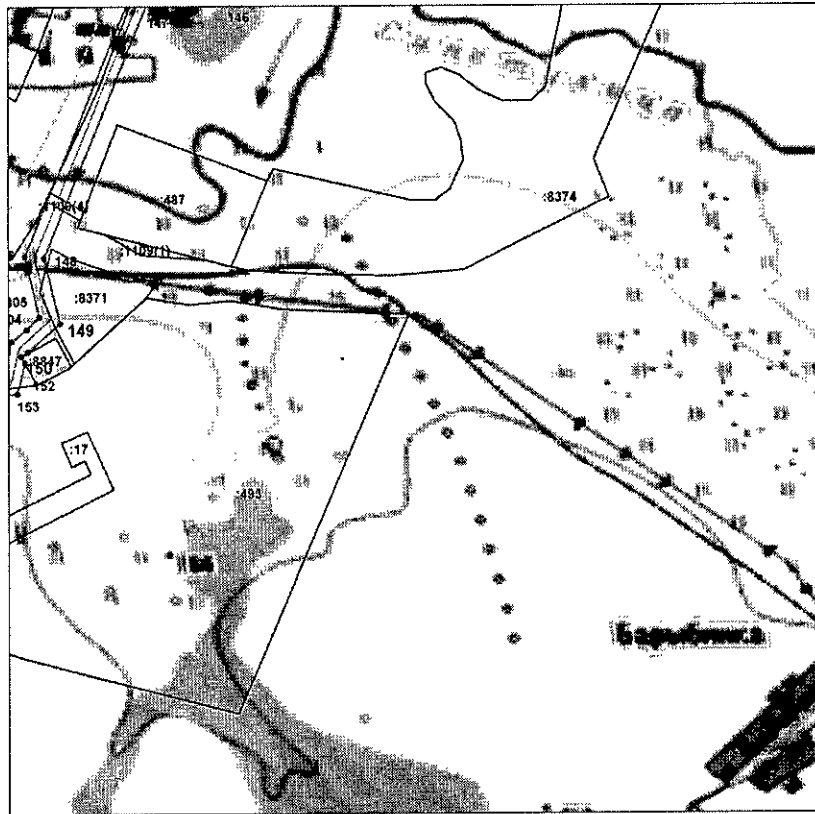
Масштаб 1:5000

Выносной лист № 14



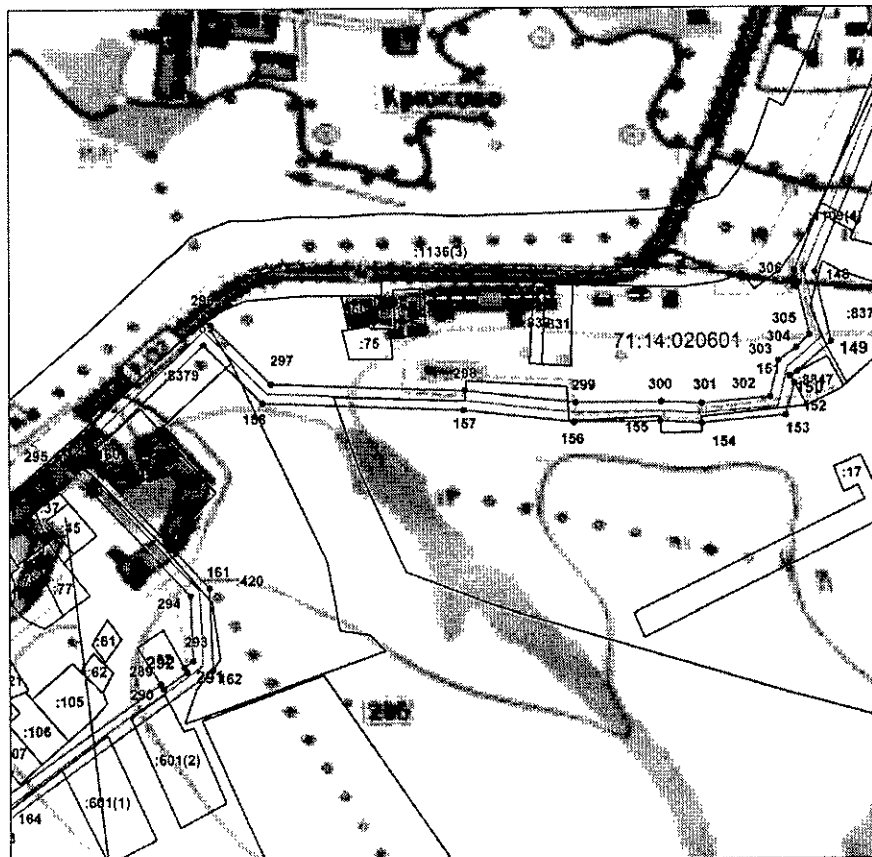
Масштаб 1:5000

Выносной лист № 15



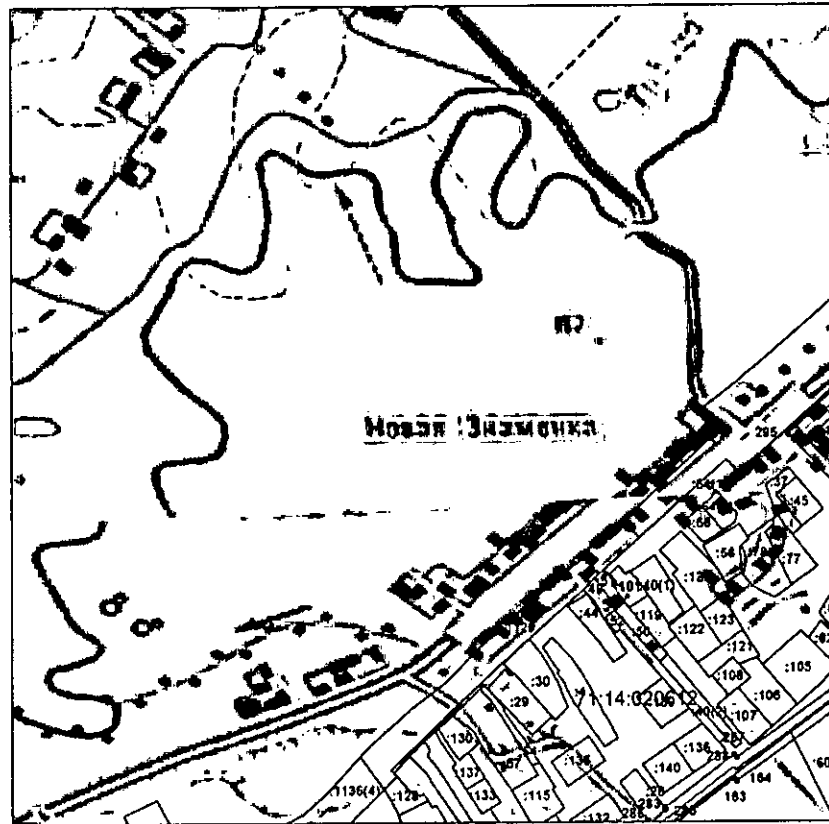
Масштаб 1:5000

Выносной лист № 16



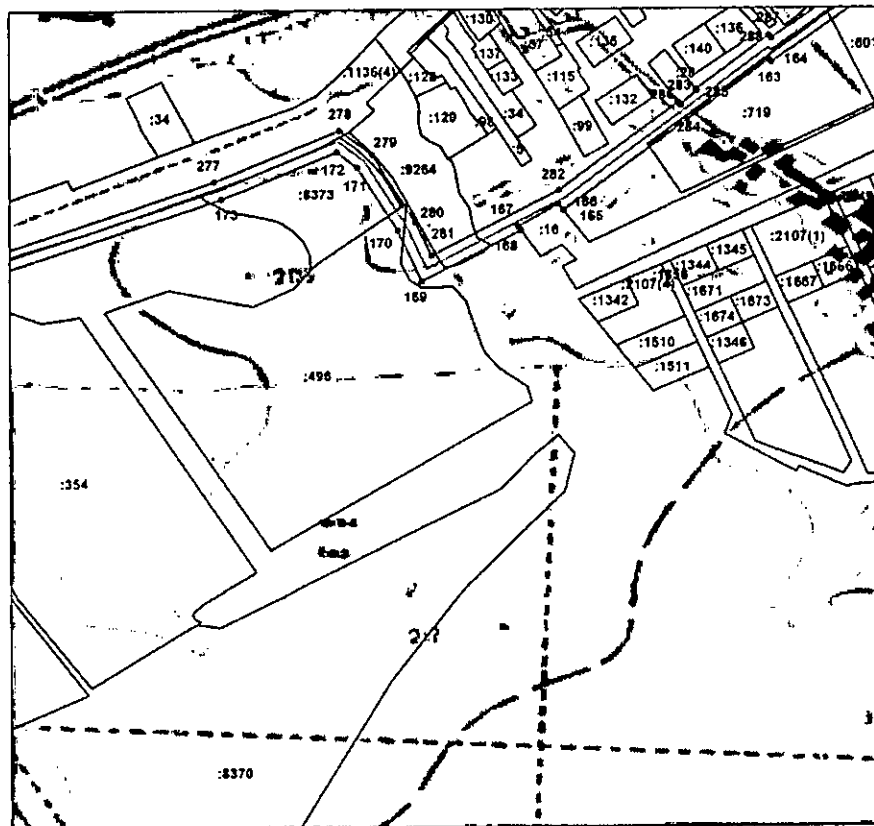
Масштаб 1:5000

Выносной лист № 17



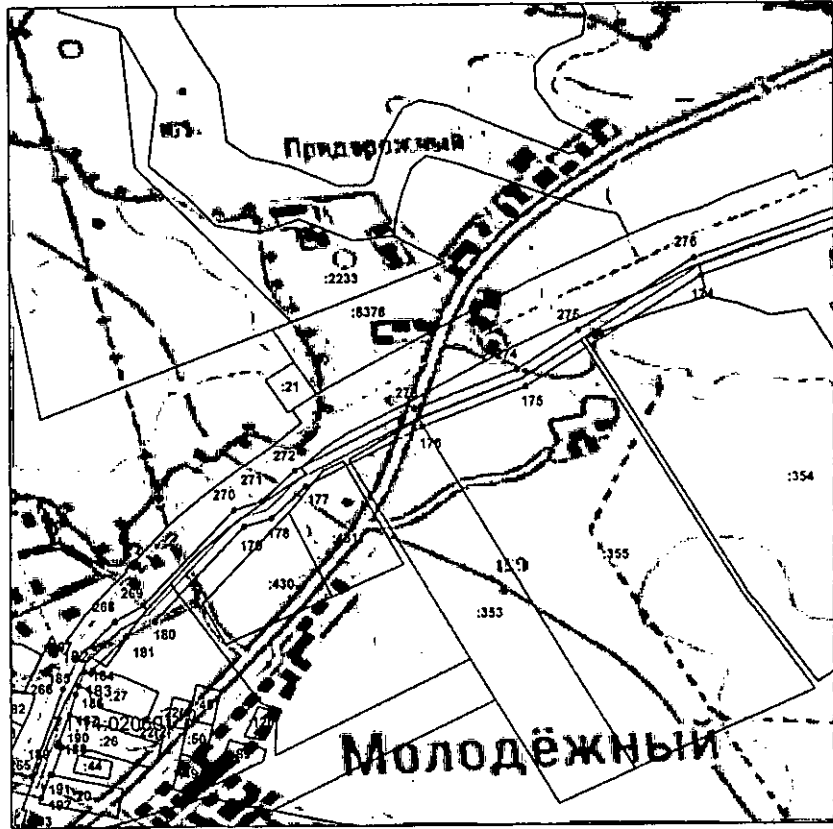
Масштаб 1:5000

Выносной лист № 18



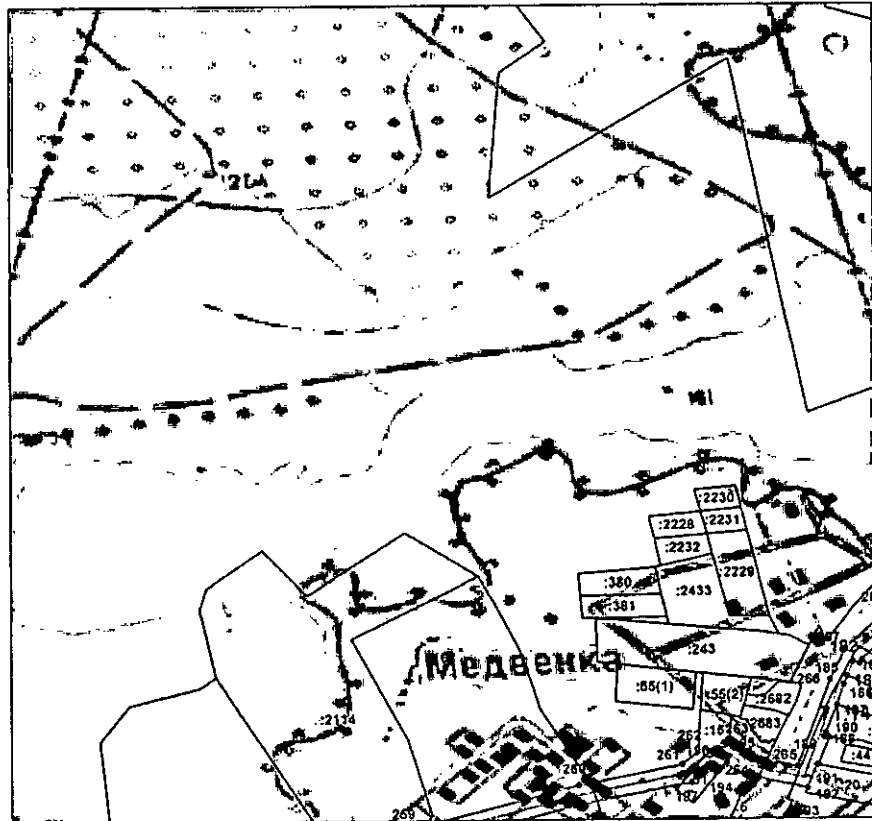
Масштаб 1:5000

Выносной лист № 19



Масштаб 1:5000

Выносной лист № 20



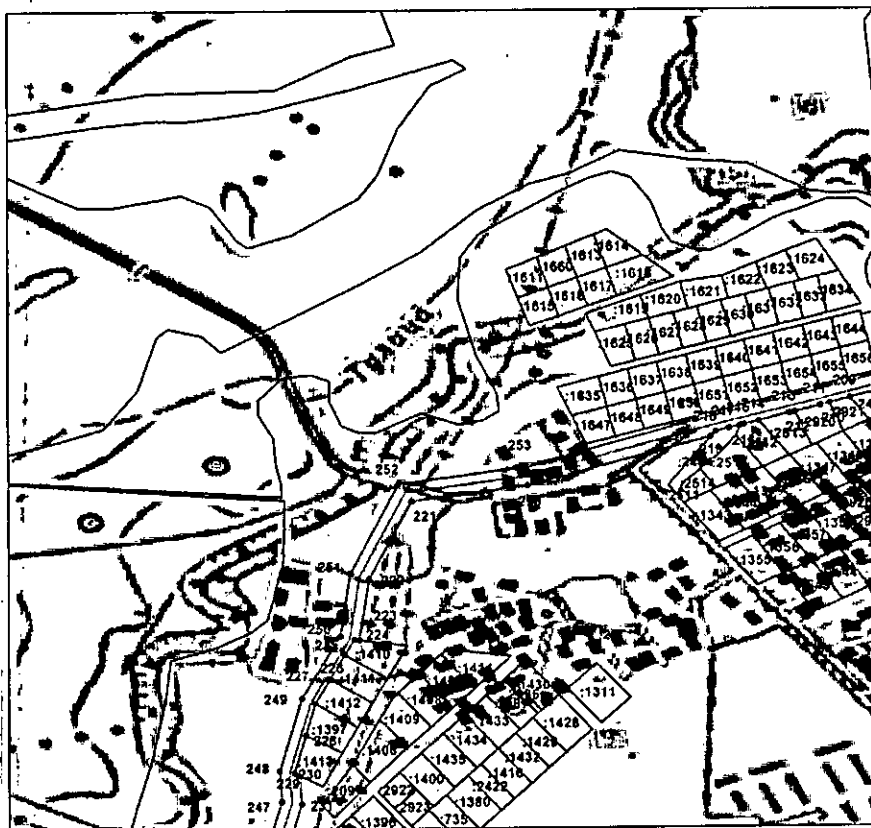
Масштаб 1:5000

Выносной лист № 21



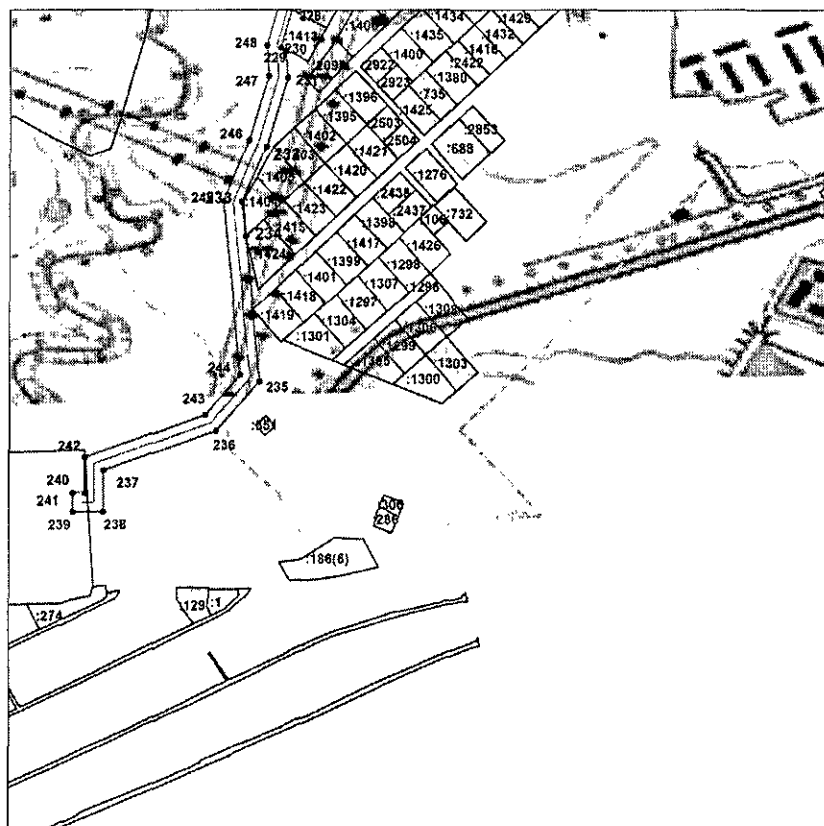
Масштаб 1:5000

Выносной лист № 22



Масштаб 1:5000

Выносной лист № 23



Масштаб 1:5000

Ведомость координат поворотных точек

Обозначение характерных точек границ	Координаты. м	
	X	Y
	@ 129535	
1	755217.20	272226.84
2	755263.35	272366.13
3	755277.86	272417.67
4	755289.28	272438.40
5	755290.19	272478.62
6	755288.51	272499.04
7	755358.68	272709.13
8	755396.84	272853.47
9	755434.30	272972.81
10	755515.79	273143.63
11	755560.27	273249.86
12	755575.42	273343.57
13	755626.66	273561.03
14	755627.75	273618.72
15	755632.01	273936.04

16	755591.49	273953.87
17	755606.53	274098.04
18	755640.09	274298.88
19	755680.97	274403.39
20	755840.55	274680.40
21	755914.57	274807.51
22	756123.68	275181.36
23	756137.30	275268.69
24	756248.74	275461.64
25	756593.52	276056.26
26	756606.28	276064.51
27	756645.02	276067.39
28	756943.51	276177.01
29	757105.59	276530.11
30	757117.02	276592.40
31	757095.49	276710.79
32	757041.83	276865.19
33	757026.39	276864.07
34	756865.85	276861.94
35	756838.16	276858.14
36	756835.05	276874.67
37	756799.94	276909.88
38	756803.72	276967.67
39	756781.42	277059.79
40	756738.89	277173.34
41	756745.96	277220.55
42	756785.33	277248.90
43	756787.49	277357.21
44	756771.85	277448.63
45	756717.55	277662.35
46	756717.02	277662.19
47	756715.87	277665.66
48	756716.65	277665.91
49	756709.38	277694.54
50	756716.23	277704.98
51	756680.50	277881.10
52	756670.66	277886.64
53	756645.35	277993.03
54	756611.55	278175.58
55	756590.52	278252.80
56	756563.26	278407.50
57	756556.18	278489.99
58	756508.50	278672.68

59	756494.31	278793.34
60	756511.79	278798.96
61	756505.00	278827.33
62	756485.39	278822.14
63	756487.97	278812.32
64	756472.56	278807.18
65	756488.78	278669.20
66	756536.49	278486.32
67	756543.40	278405.06
68	756571.03	278248.28
69	756591.96	278171.53
70	756625.83	277988.65
71	756653.34	277873.36
72	756662.71	277868.18
73	756695.12	277709.25
74	756688.04	277697.27
75	756752.37	277444.09
76	756767.47	277355.65
77	756765.63	277259.34
78	756727.48	277231.93
79	756718.34	277170.84
80	756762.28	277053.90
81	756783.57	276965.76
82	756779.59	276901.98
83	756839.80	276841.70
84	757027.59	276845.06
85	757076.11	276705.59
86	757096.66	276592.15
87	757086.35	276536.10
88	756928.88	276192.80
89	756640.91	276087.15
90	756599.79	276083.90
91	756578.36	276070.01
92	756403.31	275770.23
93	756315.78	275618.56
94	756118.10	275275.39
95	756104.55	275188.16
96	756086.35	275157.44
97	755963.83	274940.14
98	755897.16	274817.36
99	755662.96	274412.22
100	755620.65	274304.06
101	755586.76	274101.03

102	755570.03	273941.39
103	755611.78	273923.32
104	755609.59	273814.92
105	755610.22	273764.68
106	755610.45	273731.32
107	755610.58	273728.35
108	755611.66	273703.99
109	755612.18	273692.52
110	755612.45	273686.86
111	755610.91	273685.35
112	755608.48	273682.09
113	755607.82	273681.82
114	755607.08	273602.96
115	755606.68	273564.83
116	755616.17	273562.56
117	755598.00	273481.67
118	755583.59	273456.60
119	755580.05	273450.43
120	755555.79	273347.42
121	755541.08	273255.75
122	755497.57	273151.88
123	755415.65	272980.18
124	755377.60	272858.95
125	755339.55	272714.96
126	755268.31	272500.40
127	755270.19	272478.03
128	755269.89	272444.41
129	755259.17	272424.97
130	755244.21	272371.91
131	755198.07	272232.68
132	755179.84	272165.38
133	755146.10	272081.68
134	755138.79	272069.75
135	755026.94	271763.22
136	754992.97	271660.98
137	754947.54	271532.34
138	754902.92	271419.44
139	754868.90	271418.76
140	754634.48	271389.14
141	754639.91	271498.26
142	754567.06	271499.89
143	754488.50	271459.86
144	754460.25	271397.13

145	754412.43	271392.14
146	754387.12	271244.78
147	754389.36	271147.20
148	754112.39	271032.92
149	754041.04	271049.94
150	754010.56	271014.91
151	754006.25	271008.14
152	753998.80	271012.04
153	753965.97	271004.16
154	753958.28	270919.09
155	753960.38	270877.22
156	753959.86	270789.93
157	753972.58	270677.57
158	753980.49	270472.05
159	754040.81	270412.02
160	753926.55	270291.96
161	753792.40	270417.58
162	753709.26	270420.84
163	753557.72	270209.63
164	753560.38	270206.69
165	753401.30	269998.71
166	753408.13	269993.39
167	753384.22	269952.54
168	753379.75	269955.35
169	753325.87	269854.27
170	753380.30	269830.06
171	753447.56	269788.55
172	753464.20	269767.64
173	753414.49	269649.04
174	753326.34	269394.28
175	753209.83	269206.42
176	753168.42	269095.93
177	753105.67	268970.22
178	753072.21	268933.38
179	753063.51	268904.15
180	752965.23	268808.24
181	752948.58	268777.54
182	752914.46	268741.74
183	752910.32	268739.71
184	752912.54	268732.73
185	752897.27	268726.39
186	752888.51	268723.14
187	752866.75	268716.27






188	752837.37	268704.64
189	752833.48	268703.07
190	752832.13	268708.25
191	752803.16	268697.71
192	752803.49	268695.86
193	752778.99	268685.88
194	752795.73	268613.57
195	752805.04	268604.72
196	752802.19	268584.12
197	752785.64	268569.28
198	752763.51	268458.47
199	752721.52	268301.30
200	752588.49	268232.44
201	752562.44	268196.60
202	752481.09	268149.96
203	752468.64	268101.71
204	752471.85	268098.94
205	752464.14	268069.27
206	752456.23	268038.82
207	752447.76	268006.22
208	752440.55	267978.48
209	752432.65	267948.07
210	752427.26	267927.34
211	752424.74	267917.62
212	752418.09	267892.03
213	752416.71	267886.71
214	752408.81	267856.28
215	752404.87	267841.12
216	752403.93	267837.51
217	752400.93	267825.95
218	752397.49	267812.72
219	752392.06	267807.95
220	752340.90	267622.33
221	752325.31	267504.28
222	752243.01	267460.79
223	752179.70	267450.70
224	752180.24	267445.65
225	752163.86	267435.98
226	752138.02	267420.74
227	752112.18	267405.49
228	752078.34	267395.67
229	752038.12	267383.87
230	752035.30	267389.14

231	752005.88	267391.25
232	751932.95	267368.23
233	751874.91	267342.30
234	751837.73	267346.50
235	751684.30	267361.79
236	751632.15	267314.57
237	751590.22	267195.34
238	751546.55	267195.17
239	751546.59	267162.46
240	751566.40	267161.96
241	751566.43	267175.34
242	751604.36	267175.36
243	751649.33	267303.18
244	751691.20	267341.03
245	751875.42	267322.68
246	751939.93	267349.48
247	752008.28	267371.10
248	752040.67	267368.98
249	752118.10	267391.62
250	752183.73	267431.08
251	752249.32	267441.54
252	752343.51	267491.24
253	752360.55	267618.42
254	752409.90	267792.02
255	752483.26	268076.19
256	752498.18	268136.74
257	752575.96	268181.37
258	752602.11	268217.16
259	752738.65	268287.72
260	752783.06	268454.24
261	752804.00	268559.09
262	752818.37	268575.44
263	752824.56	268611.17
264	752813.64	268624.00
265	752801.73	268675.77
266	752894.06	268709.49
267	752926.14	268725.21
268	752964.78	268765.64
269	752981.36	268796.04
270	753081.10	268893.37
271	753090.16	268923.56
272	753122.38	268959.08
273	753186.71	269087.78

274	753227.65	269197.22
275	753269.17	269263.08
276	753344.62	269386.02
277	753433.22	269642.00
278	753487.04	269770.26
279	753461.03	269803.76
280	753389.33	269847.94
281	753353.08	269864.08
282	753423.15	269994.36
283	753515.51	270115.04
284	753512.31	270117.46
285	753527.82	270133.96
286	753529.25	270133.00
287	753585.76	270206.83
288	753582.72	270209.86
289	753695.49	270367.38
290	753690.65	270370.50
291	753707.79	270394.13
292	753712.35	270391.73
293	753719.22	270400.50
294	753784.28	270397.82
295	753926.89	270264.20
296	754068.71	270412.17
297	754000.06	270480.37
298	753992.55	270678.95
299	753979.83	270791.20
300	753980.37	270877.94
301	753978.31	270918.93
302	753984.51	270988.21
303	754021.65	270996.98
304	754034.73	271014.20
305	754048.23	271027.64
306	754113.86	271011.97
307	754409.68	271133.82
308	754407.14	271244.27
309	754429.46	271373.82
310	754473.78	271378.44
311	754503.93	271445.35
312	754524.35	271455.72
313	754538.05	271472.87
314	754567.25	271484.97
315	754570.29	271486.23
316	754595.89	271486.22

317	754623.86	271486.21
318	754622.52	271445.42
319	754620.26	271377.03
320	754614.48	271376.66
321	754613.99	271366.34
322	754870.18	271398.79
323	754916.75	271399.74
324	754966.25	271525.28
325	755011.87	271654.46
326	755045.84	271756.66
327	755098.34	271899.06
328	755156.70	272060.74
329	755163.86	272072.41
330	755198.76	272158.83
1	755217.20	272226.84

Условные обозначения:

-  - граница публичного сервитута
-  - установленная граница муниципального образования
-  - установленная граница населенного пункта
-  - граница земельного участка
-  - характерная точка границы публичного сервитута
- :112 - кадастровый номер земельного участка
- 71:30:02063 - номер кадастрового квартала

».

4. Дополнить постановление приложением № 3 следующего содержания:

«Приложение № 3
к постановлению администрации города Тулы
от 02.06.2023 № 254

Порядок расчета и внесения платы за публичный сервитут
в отношении земель или земельных участков, находящихся в государственной
или муниципальной собственности и не предоставленных гражданам
или юридическим лицам

Расчет платы за публичный сервитут осуществляется по формуле:

$$P = KC * PR * PL / 12 \text{ месяцев} * C,$$

где:

P – размер платы за публичный сервитут (руб.);

КС - средний уровень кадастровой стоимости земельного участка за 1 кв.м (руб.) (Постановление Правительства Тульской области от 16.11.2022 № 719 (ред. от 01.11.2023) «Об утверждении результатов определения кадастровой стоимости земельных участков на территории Тульской области»);

ПР - процент от среднего показателя кадастровой стоимости земель за год использования части земельного участка - 0,01%;

ПЛ - площадь части земельного участка в установленных границах публичного сервитута (кв.м);

С - срок публичного сервитута (месяцев).

Плата за публичный сервитут вносится единовременным платежом не позднее шести месяцев со дня принятия решения об установлении публичного сервитута путем перечисления денежных средств по следующим реквизитам:

ИНН 7107030032 КПП 710701001

УФК по Тульской области (администрация муниципального образования город Тула) л/с 04663014860

р/с 03100643000000016600

ОТДЕЛЕНИЕ ТУЛА БАНКА РОССИИ// УФК по Тульской области г. Тула

кор/с 40102810445370000059

БИК 017003983

КБК 85311105312040000120

ОКТМО 70701000

В платежном поручении необходимо заполнить:

КБК (поле 104), ОКТМО (поле 105), статус платежа 08 (поле 101).

Если в отношении земельных участков и (или) земель кадастровая стоимость не определена, размер платы за публичный сервитут рассчитывается в соответствии с пунктами 3 и 4 статьи 39.46 Земельного кодекса Российской Федерации исходя из среднего уровня кадастровой стоимости земельных участков по, городскому округу.».
