

Администрация города Тулы

РАСПОРЯЖЕНИЕ

от 20.05.2024 № 1/3129-р

О внесении изменений и дополнений
в постановление администрации города
Тулы от 19.09.2023 № 478

В соответствии с Федеральным законом от 6 октября 2003 года № 131-ФЗ «Об общих принципах организации местного самоуправления в Российской Федерации», постановлением администрации города Тулы от 26.12.2023 № 691 «Об утверждении проекта внесения изменений в документацию по планировке территории (проект планировки и проект межевания) линейного объекта: «Газопровод межпоселковый к д. Интюшово, д. Беломутово, д. Волково, д. Батищево, д. Буковолово, д. Городенки, д. Полянское города Тулы Тульской области», на основании Устава муниципального образования город Тула:

1. Утвердить изменения и дополнения, вносимые в постановление администрации города Тулы от 19.09.2023 № 478 «Об установлении публичного сервитута» (приложение).

2. Управлению градостроительства и архитектуры администрации города Тулы в течение пяти рабочих дней со дня принятия распоряжения о внесении изменений и дополнений в постановление администрации города Тулы от 19.09.2023 № 478 направить копию настоящего распоряжения:

- в орган, осуществляющий регистрацию прав;
- обществу с ограниченной ответственностью «Газпром газификация» (ИНН 7813655197, ОГРН 1217800107744), а также, направить сведения о лицах, являющихся правообладателями земельного участка, сведения о лицах, подавших заявления об учете их прав (обременений прав) на земельный участок, способах связи с ними, копии документов, подтверждающих права указанных лиц на земельный участок.

3. Опубликовать распоряжение путём его размещения в официальном сетевом издании муниципального образования город Тула «Сборник правовых актов и иной официальной информации муниципального образования город Тула» в информационно-телекоммуникационной сети «Интернет», а также разместить на официальном сайте администрации города Тулы в информационно-телекоммуникационной сети «Интернет».

4. Распоряжение вступает в силу со дня подписания.

Начальник управления
градостроительства и архитектуры
администрации города Тулы



Е.В. Макарова

Приложение
к распоряжению администрации города Тулы
от 20.05.2024 № 1/3622-П

Изменения и дополнения, вносимые в постановление администрации
города Тулы от 19.09.2023 № 478 «Об установлении публичного сервитута»

1. Пункт 1 постановления изложить в новой редакции:

«1. Установить публичный сервитут сроком на 10 лет в интересах общества с ограниченной ответственностью «Газпром газификация» (ИНН 7813655197, ОГРН 1217800107744) в целях строительства и эксплуатации линейного объекта системы газоснабжения «Газопровод межпоселковый к д. Интюшово, д. Беломутово, д. Волково, д. Батищево, д. Буковолово, д. Городенки, д. Полянское города Тулы Тульской области»:

- на часть земельного участка с кадастровым номером 71:14:040801:223, расположенного по адресу: местоположение установлено относительно ориентира, расположенного за пределами участка. Ориентир жилой дом. Участок находится примерно в 300 м, по направлению на юго-восток от ориентира. Почтовый адрес ориентира: Тульская область, р-н Ленинский, с/п Федоровское, д. Натальинка, д. 12;

- на часть земельного участка с кадастровым номером 71:14:040801:314, расположенного по адресу: местоположение установлено относительно ориентира, расположенного за пределами участка. Ориентир дом. Участок находится примерно в 450 м, по направлению на юг от ориентира. Почтовый адрес ориентира: Тульская область, р-н Ленинский, с/п Федоровское, д. Натальинка, д. 12;

- на часть земельного участка с кадастровым номером 71:14:040801:1178, расположенного по адресу: Тульская обл., Ленинский р-н, Алешинский сельский округ, в 1031 м юго-восточнее д. Натальинка;

- на часть земельного участка с кадастровым номером 71:14:040801:523, расположенного по адресу: Тульская область, Ленинский район, МО Федоровское, в 830 м на юго-запад от ориентира - жилой дом № 8 в МО Федоровское, с. Алешня, ул. Северная;

- на часть земельного участка с кадастровым номером 71:14:040801:220, расположенного по адресу: участок находится примерно в 870 м по направлению на запад от ориентира жилой дом, расположенного за пределами участка, адрес ориентира: Тульская область, Ленинский район, сельское поселение Федоровское, с. Алешня, ул. Северная, д. 6; Тульская область, Ленинский район, сельское поселение Федоровское, с. Алешня, 870 м западнее с. Алешня;

- на часть земельного участка с кадастровым номером 71:14:040801:216, расположенного по адресу: местоположение установлено относительно ориентира, расположенного за пределами участка. Ориентир жилой дом. Участок находится примерно в 1200 м, по направлению на юго-запад

от ориентира. Почтовый адрес ориентира: обл. Тульская, р-н Ленинский, с/пос. Федоровское, с. Алешня, ул. Северная, дом 6;

- на часть земельного участка с кадастровым номером 71:14:040801:185, расположенного по адресу: местоположение установлено относительно ориентира, расположенного за пределами участка. Ориентир населенный пункт. Участок находится примерно в 450 м., по направлению на восток от ориентира. Почтовый адрес ориентира: обл. Тульская, р-н Ленинский, Федоровское сельское поселение, д. Ефимово;

- на часть земельного участка с кадастровым номером 71:14:040801:413, расположенного по адресу: Тульская область, Ленинский район, сельское поселение Федоровское, в 850 м на север от н.п. Буколово;

- на часть земельного участка с кадастровым номером 71:14:040801:247, расположенного по адресу: обл. Тульская, р-н Ленинский, с/п Федоровское, в 310 м севернее д. Батищево;

- на часть земельного участка с кадастровым номером 71:14:040801:249, расположенного по адресу: обл. Тульская, р-н Ленинский, с/п Федоровское, в 360 м северо-восточнее д. Батищево;

- на часть земельного участка с кадастровым номером 71:14:040701:115, расположенного по адресу: местоположение установлено относительно ориентира, расположенного за пределами участка. Ориентир жилой дом. Участок находится примерно в 430 м, по направлению на запад от ориентира. Почтовый адрес ориентира: обл. Тульская, р-н Ленинский, с/пос. Федоровское, д. Батищево, дом 23;

- на часть земельного участка с кадастровым номером 71:14:040701:1005, расположенного по адресу: Российская Федерация, Тульская область, муниципальное образование город Тула, в 200 м юго-западнее д. Волково;

- на часть земельного участка с кадастровым номером 71:14:040701:118, расположенного по адресу: местоположение установлено относительно ориентира, расположенного за пределами участка. Ориентир жилой дом. Участок находится примерно в 300 м, по направлению на юго-восток от ориентира. Почтовый адрес ориентира: обл. Тульская, р-н Ленинский, с/пос. Федоровское, д. Волково, дом 13;

- на часть земельного участка с кадастровым номером 71:14:040701:132, расположенного по адресу: местоположение установлено относительно ориентира, расположенного за пределами участка. Ориентир дом. Участок находится примерно в 490 м, по направлению на юго-восток от ориентира. Почтовый адрес ориентира: обл. Тульская, р-н Ленинский, с/пос. Федоровское, д. Костомарово, дом 1;

- на часть земельного участка с кадастровым номером 71:14:040701:495, расположенного по адресу: Тульская обл., Ленинский р-н, Федоровский с.о, в 605 м юго-западнее д. Иврово;

- на часть земельного участка с кадастровым номером 71:14:040701:150, расположенного по адресу: местоположение установлено относительно ориентира, расположенного в границах участка. Почтовый адрес ориентира:

обл. Тульская, р-н Ленинский, с/п Федоровское, в 1120 м юго-восточнее д. Иврово;

- на часть земельного участка с кадастровым номером 71:14:040601:371, расположенного по адресу: обл. Тульская, р-н Ленинский, с/п Федоровское, в 1560м юго-восточнее д. Иврово;

- на часть земельного участка с кадастровым номером 71:14:000000:1190, расположенного по адресу: Тульская область, Ленинский район, сельское поселение Федоровское, в 940 м на запад от н.п. Буколово;

- на часть земельного участка с кадастровым номером 71:14:040701:567, расположенного по адресу: Тульская область, Ленинский район, в районе н.п. Буколово;

- на часть земельного участка с кадастровым номером 71:14:040701:226, расположенного по адресу: Тульская область, Ленинский район, сельское поселение Федоровское, в 1,3 км на юго-запад от н.п. Буколово;

- на часть земельного участка с кадастровым номером 71:14:040701:68, расположенного по адресу: местоположение установлено относительно ориентира, расположенного за пределами участка. Ориентир дом. Участок находится примерно в 1450, по направлению на северо-восток от ориентира. Почтовый адрес ориентира: обл. Тульская, р-н Ленинский, Федоровское сельское поселение, д. Полянское, дом 1;

- на часть земельного участка с кадастровым номером 71:14:040701:69, расположенного по адресу: местоположение установлено относительно ориентира, расположенного за пределами участка. Ориентир дом. Участок находится примерно в 150 м, по направлению на юго-восток от ориентира. Почтовый адрес ориентира: обл. Тульская, р-н Ленинский, Федоровское сельское поселение, д. Полянское, дом 3;

- на часть земельного участка с кадастровым номером 71:14:040701:121, расположенного по адресу: местоположение установлено относительно ориентира, расположенного за пределами участка. Ориентир жилой дом. Участок находится примерно в 200 м, по направлению на юг от ориентира. Почтовый адрес ориентира: обл. Тульская, р-н Ленинский, с/пос. Федоровское, д. Беломутово, дом 15;

- на часть земельного участка с кадастровым номером 71:14:040701:135, расположенного по адресу: обл. Тульская, р-н Ленинский, Федоровское с/п, в 1693 м западнее д. Интюшово;

- на часть земельного участка с кадастровым номером 71:14:040701:175, расположенного по адресу: обл. Тульская, р-н Ленинский, с/пос. Федоровское, примыкает с запада к д. Беломутово;

- на часть земельного участка с кадастровым номером 71:14:040701:79, расположенного по адресу: местоположение установлено относительно ориентира, расположенного за пределами участка. Ориентир дом. Участок находится примерно в 690 м, по направлению на северо-восток от ориентира. Почтовый адрес ориентира: обл. Тульская, р-н Ленинский, с/пос. Федоровское, д. Беломутово, дом 1;

- на часть земельного участка с кадастровым номером 71:14:040601:339, расположенного по адресу: обл. Тульская, р-н Ленинский, Федоровское с/п, 360 м юго-западнее д. Интюшово;

- на часть земельного участка с кадастровым номером 71:14:040601:267, расположенного по адресу: местоположение установлено относительно ориентира, расположенного за пределами участка. Ориентир жилой дом. Участок находится примерно в 14030 м, по направлению на северо-запад от ориентира. Почтовый адрес ориентира: обл. Тульская, р-н Ленинский, с/пос. Федоровское, д. Интюшово, дом 8;

- на часть земельного участка с кадастровым номером 71:14:040601:268, расположенного по адресу: местоположение установлено относительно ориентира, расположенного за пределами участка. Ориентир жилой дом. Участок находится примерно в 14030 м, по направлению на северо-запад от ориентира. Почтовый адрес ориентира: обл. Тульская, р-н Ленинский, с/пос. Федоровское, д. Интюшово, дом 8;

- на часть земельного участка с кадастровым номером 71:14:040801:1293, расположенного по адресу: Тульская область, муниципальное образование город Тула, деревня Натальинка;

- на часть земельного участка с кадастровым номером 71:14:040801:1200, расположенного по адресу: Тульская область, Ленинский район, сельское поселение Федоровское, деревня Натальинка;

- на часть земельного участка с кадастровым номером 71:14:040701:1373, расположенного по адресу: Тульская область, Ленинский район, с/пос. Федоровское, д. Костомарово;

- на территории земель, государственная собственность на которые не разграничена, расположенных в кадастровых кварталах 71:14:040601, 71:14:040701, 71:14:040719, 71:14:040726, 71:14:040801, местоположение: Тульская область, муниципальное образование г. Тула.».

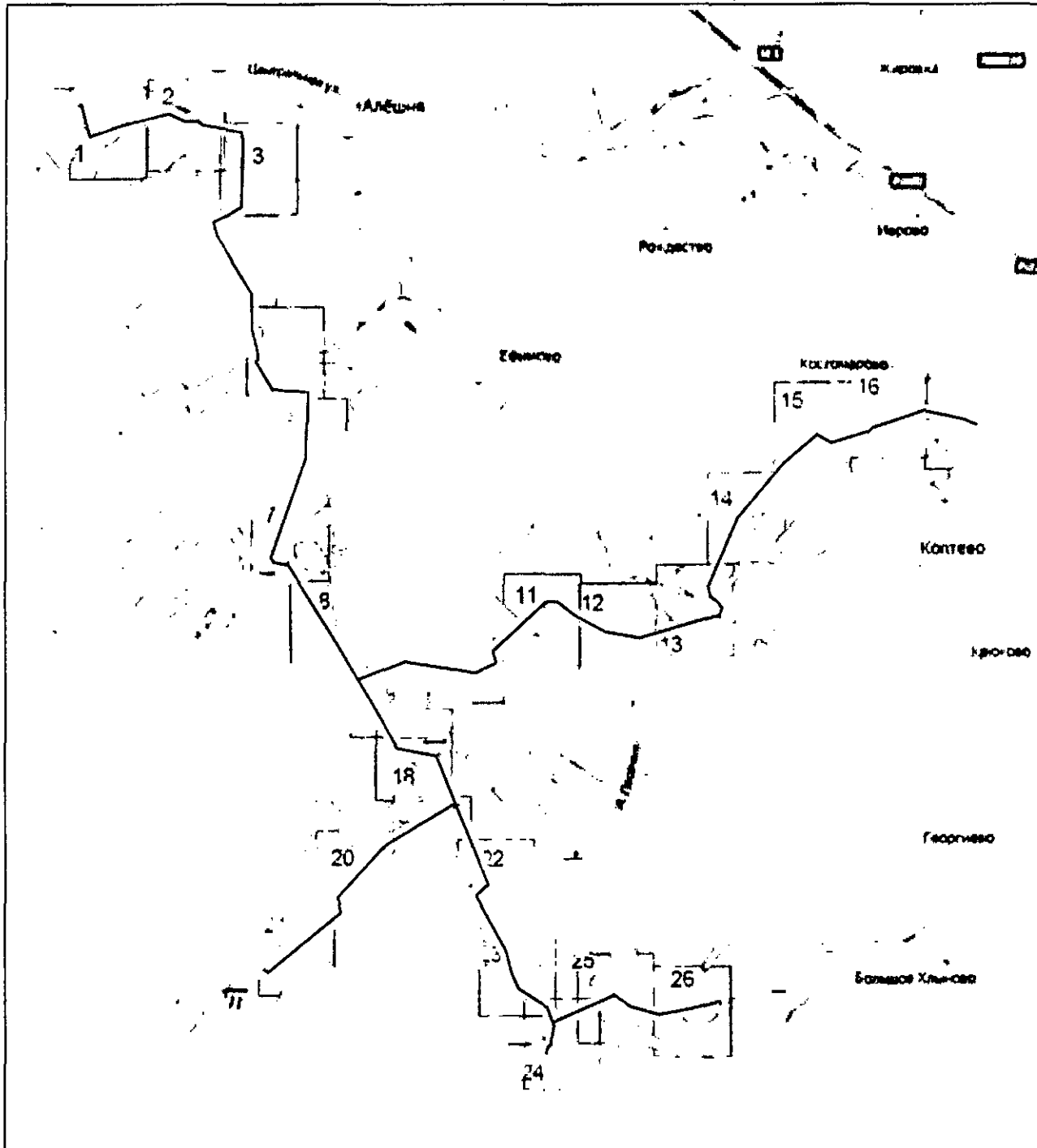
2. Постановление дополнить пунктом 6 следующего содержания:

«6. Установить, что порядок расчета и внесения платы за публичный сервитут в отношении земель или земельных участков, находящихся в государственной или муниципальной собственности и не предоставленных гражданам или юридическим лицам, осуществляется в соответствии со статьей 39.46 Земельного Кодекса Российской Федерации (приложение № 3)», соответственно изменив нумерацию пунктов.

3. Приложение № 1 к постановлению изложить в новой редакции:

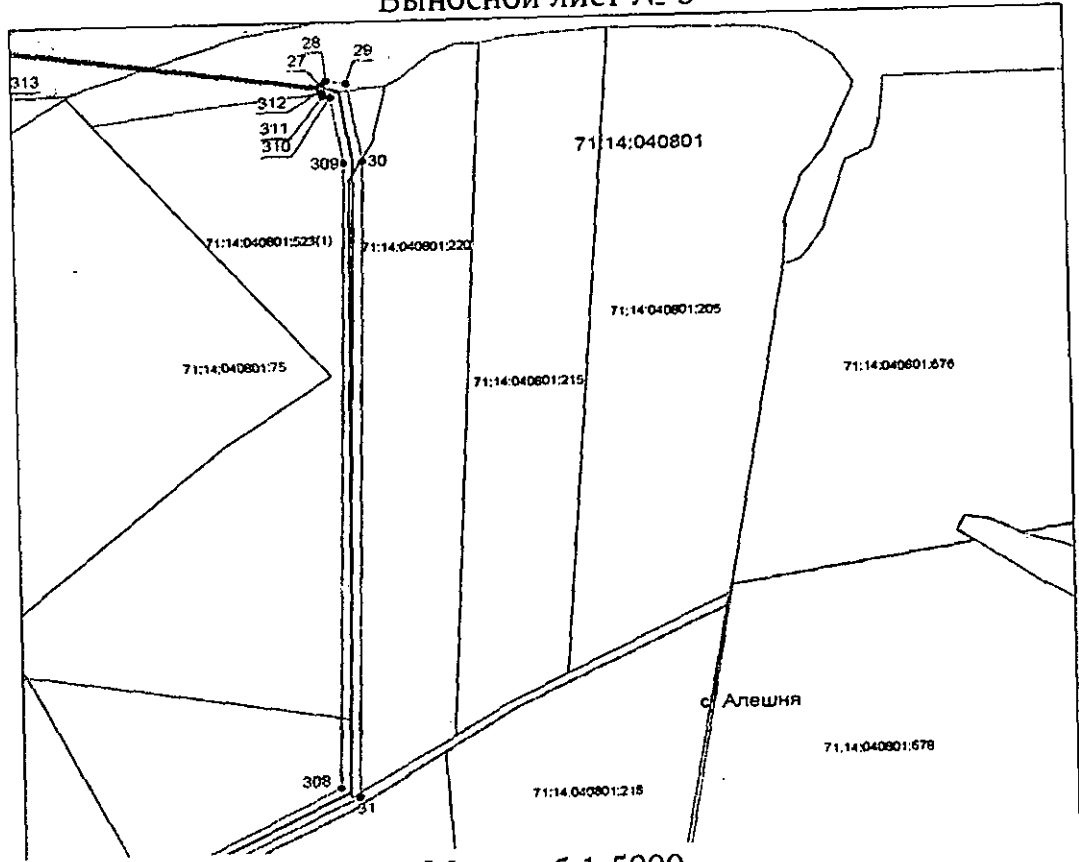
«Приложение № 1
к постановлению администрации города Тулы
от 19.09.2023 № 478

Границы публичного сервитута



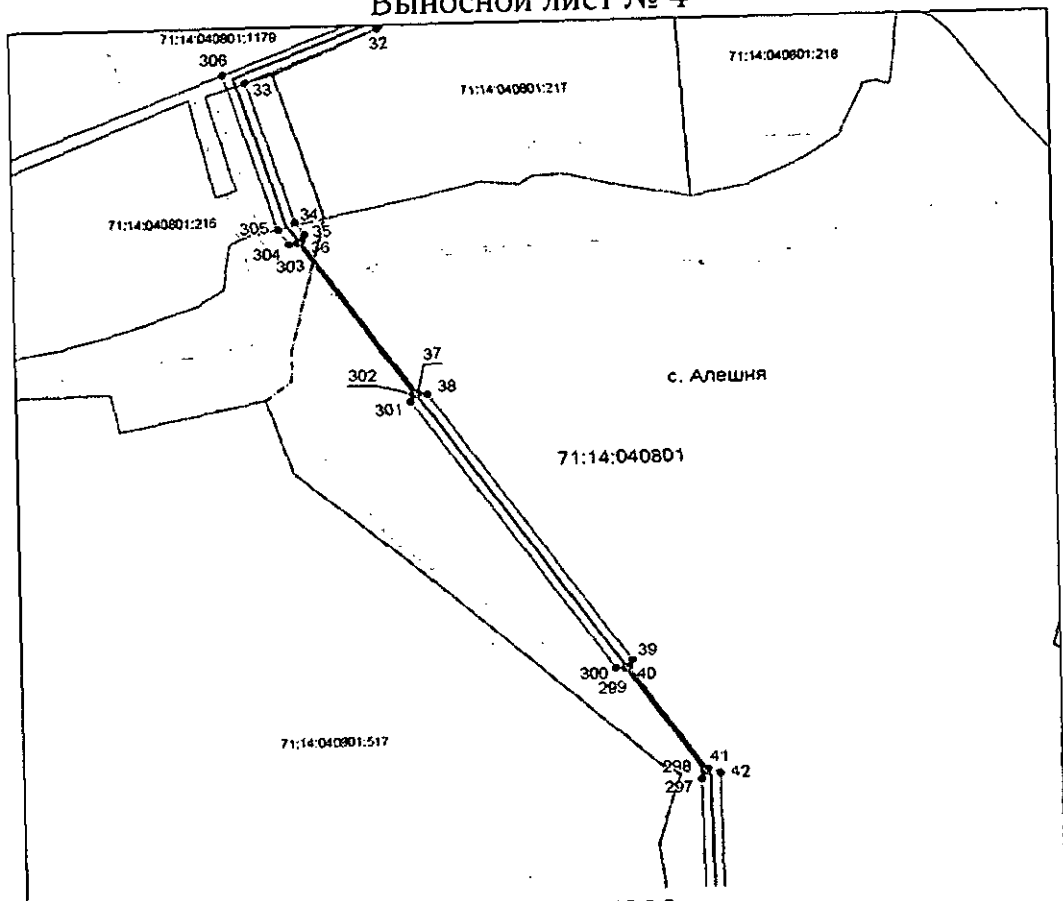
Масштаб 1:60000

Выносной лист № 3



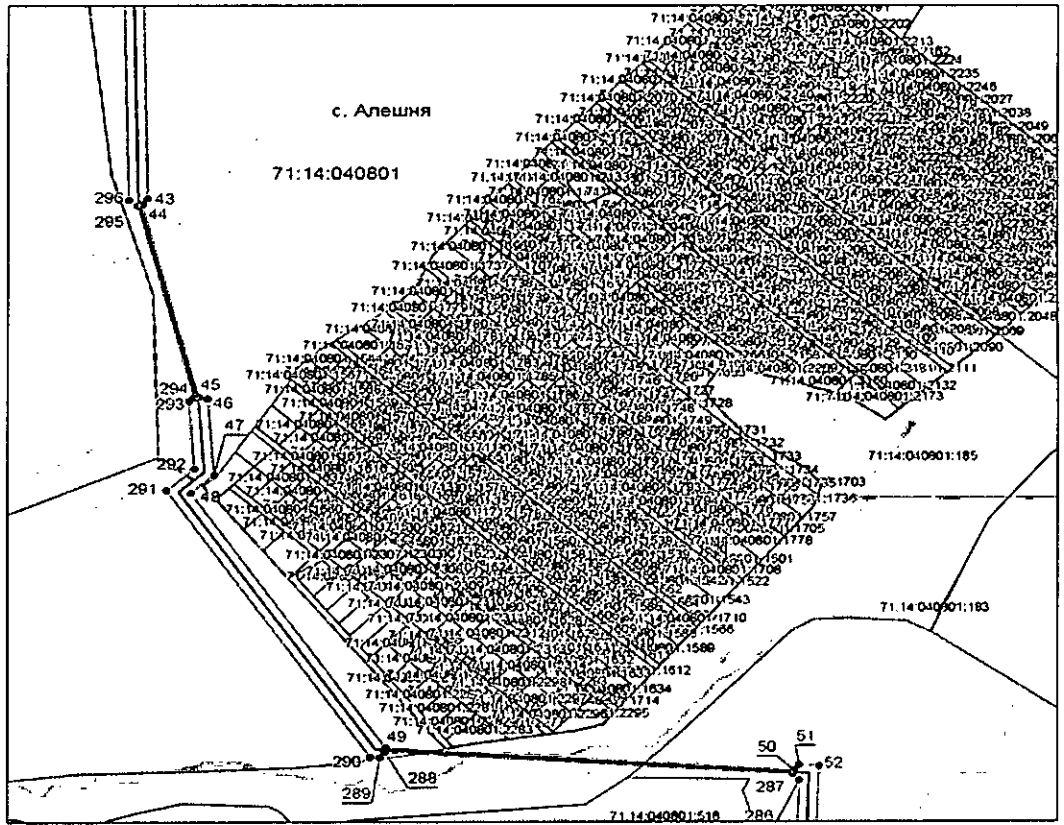
Масштаб 1:5000

Выносной лист № 4



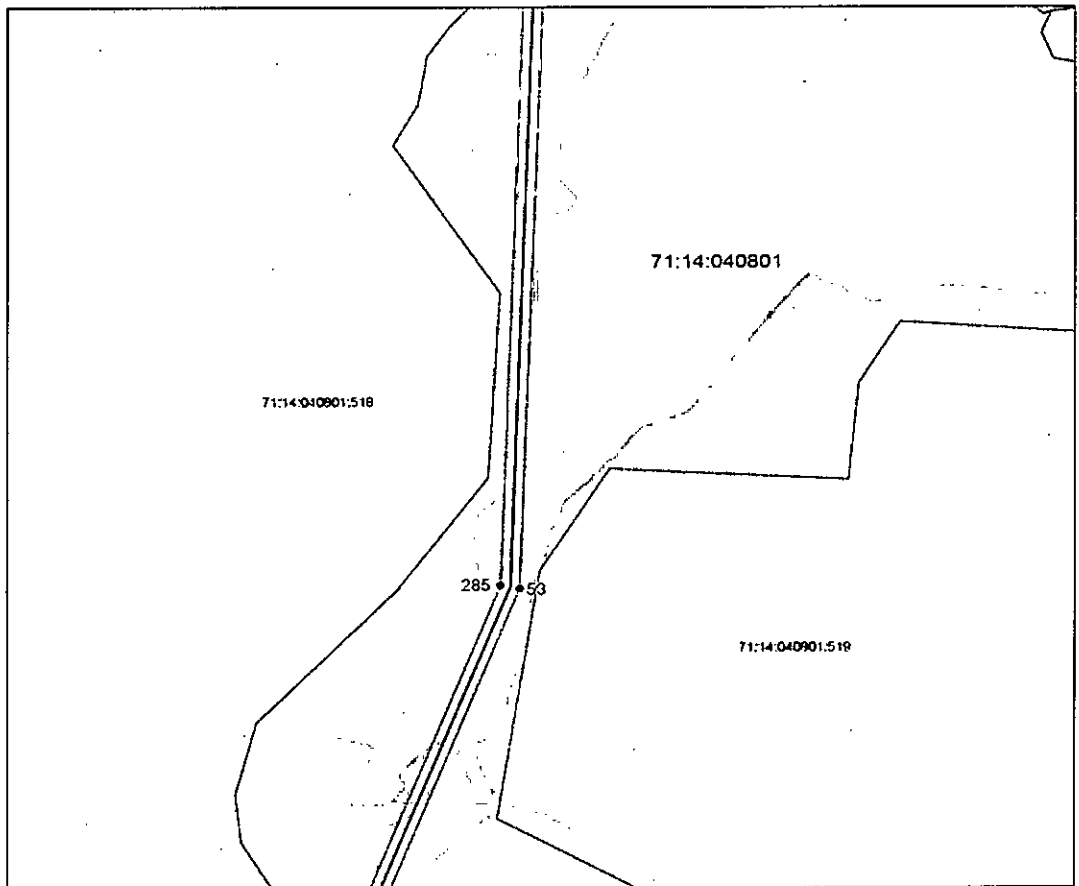
Масштаб 1:5000

Выносной лист № 5



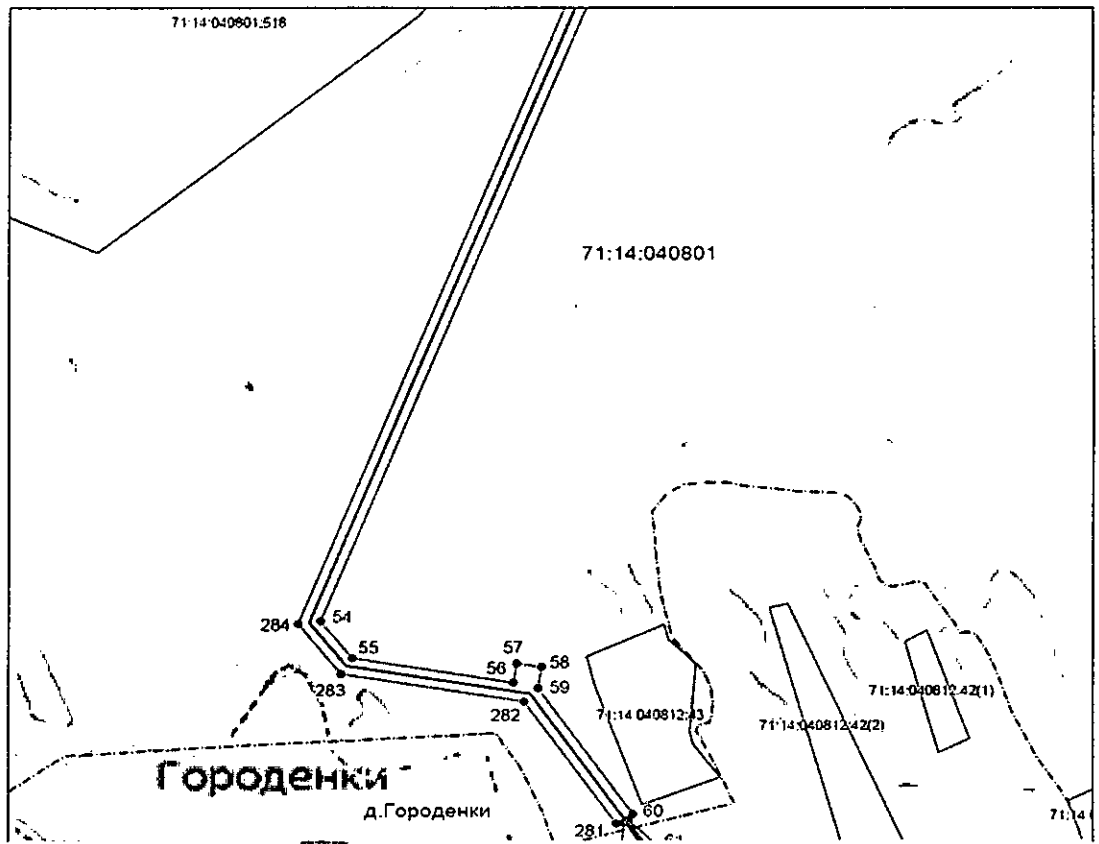
Масштаб 1:5000

Выносной лист № 6



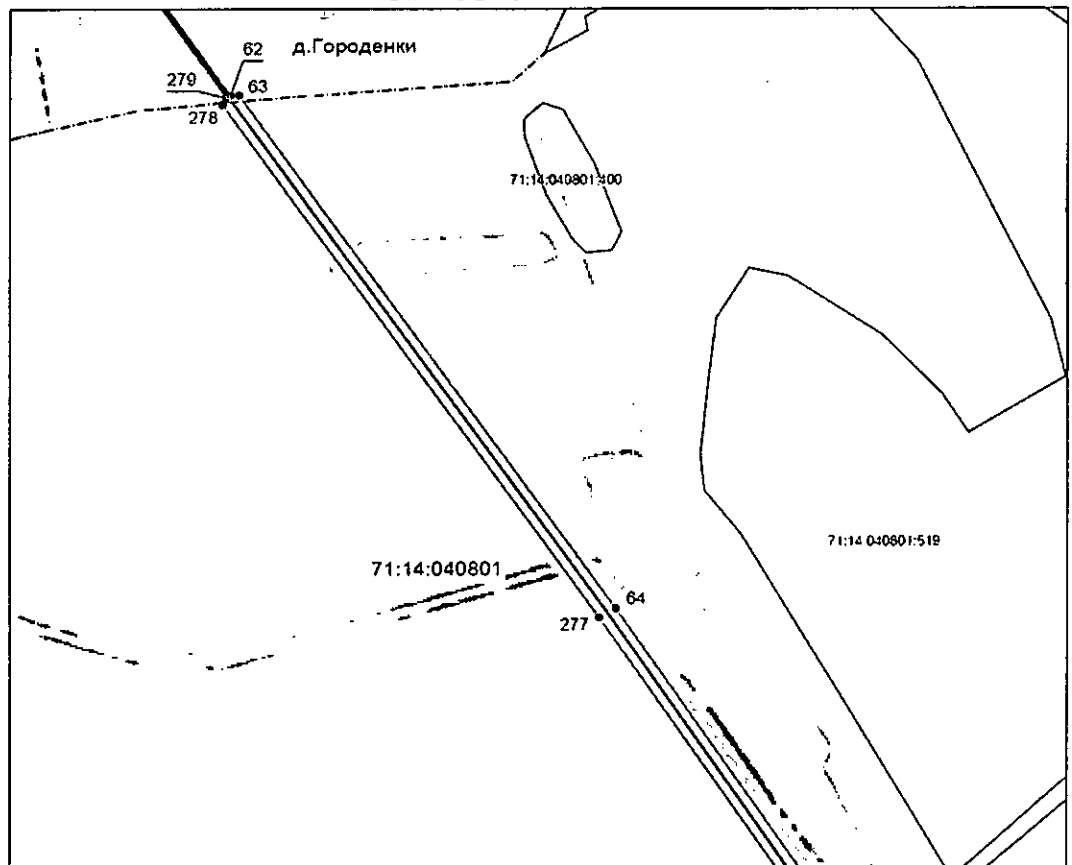
Масштаб 1:5000

Выносной лист № 7



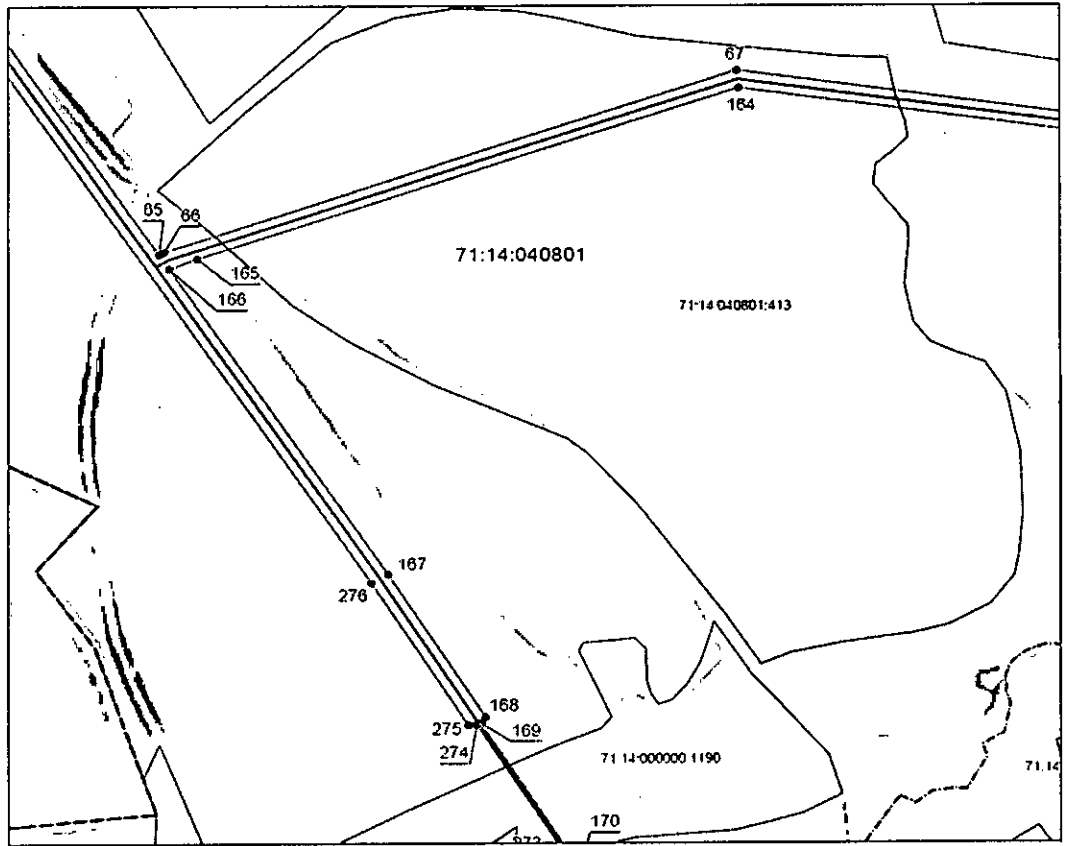
Масштаб 1:5000

Выносной лист № 8



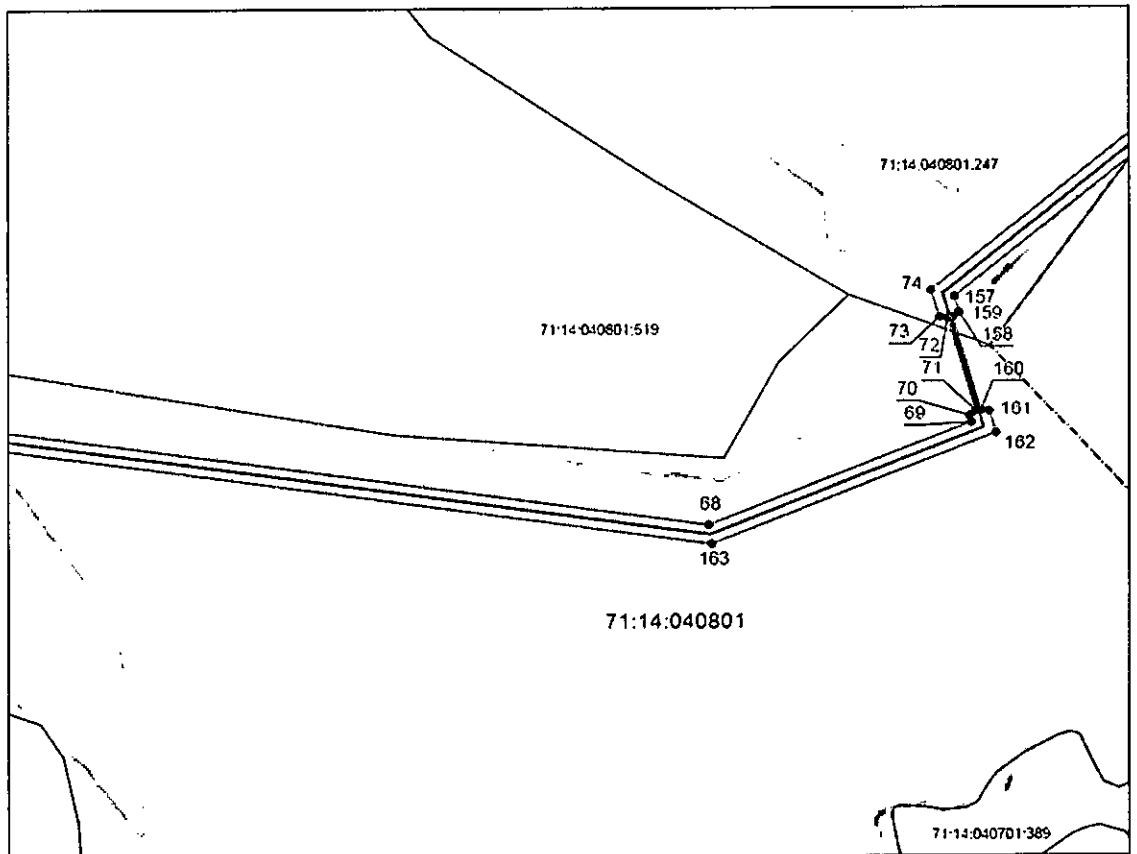
Масштаб 1:5000

Выносной лист № 9



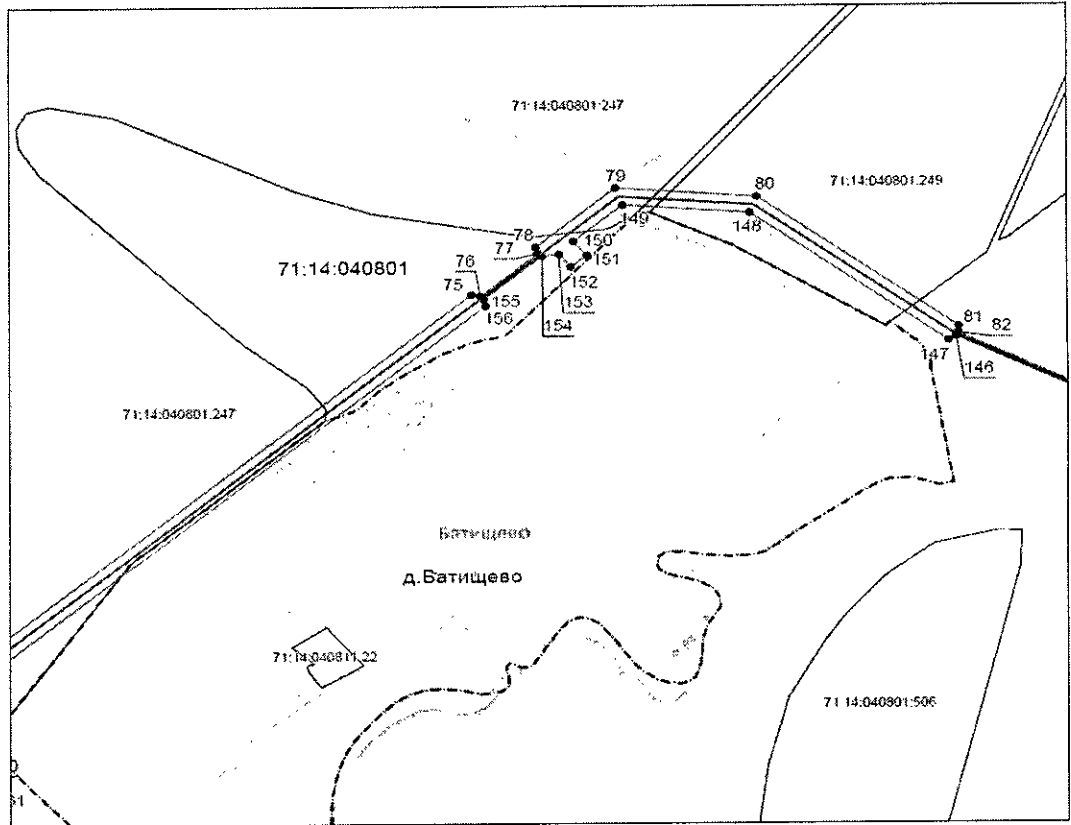
Масштаб 1:5000

Выносной лист № 10



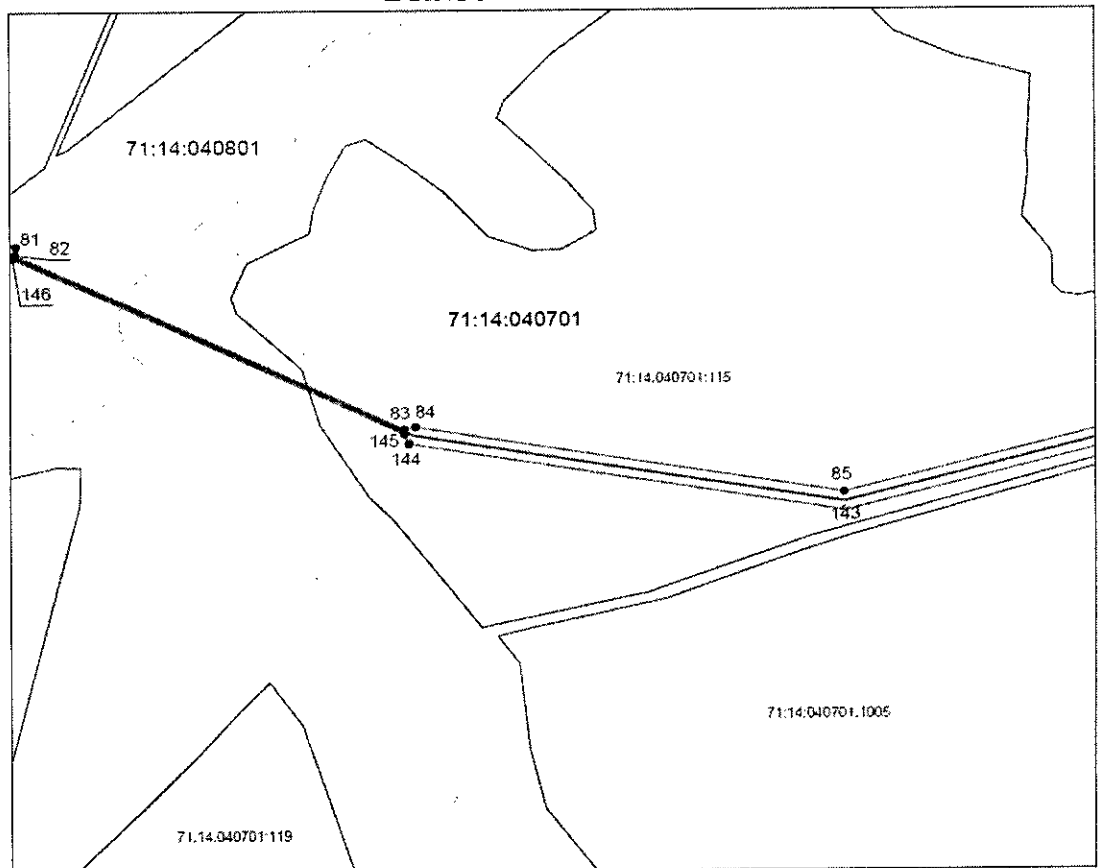
Масштаб 1:5000

Выносной лист № 11



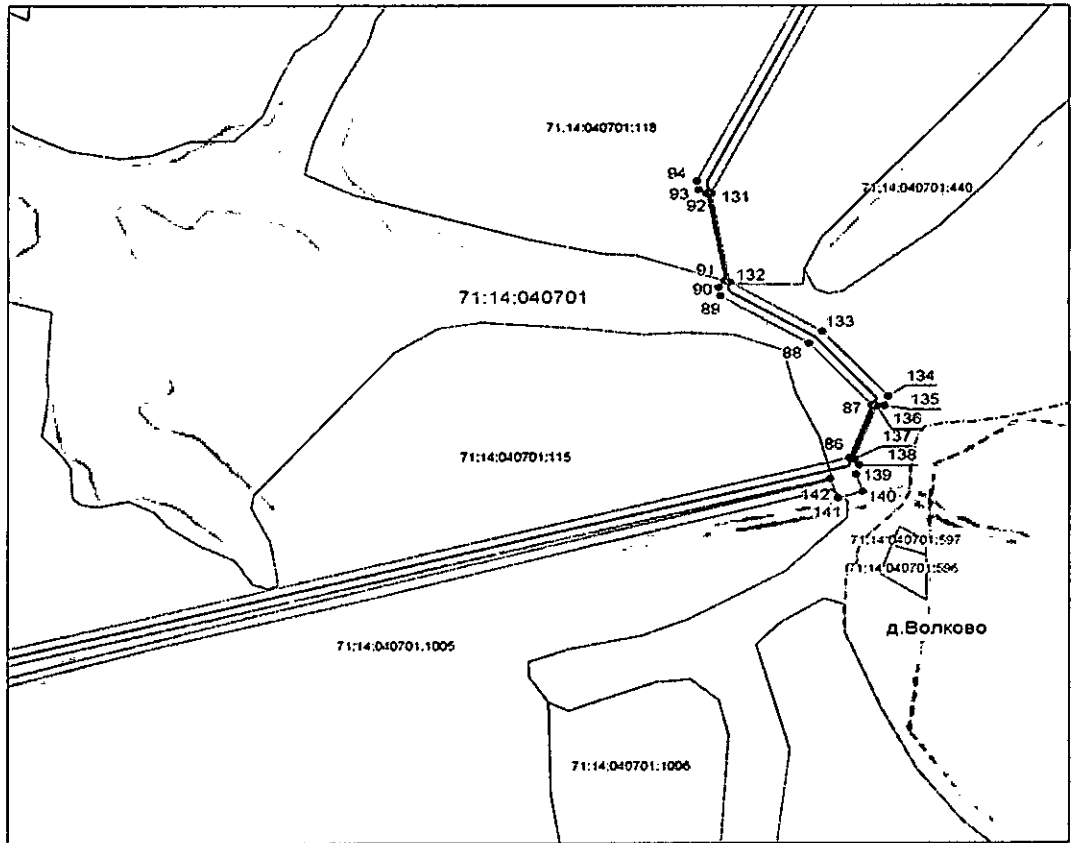
Масштаб 1:5000

Выносной лист № 12



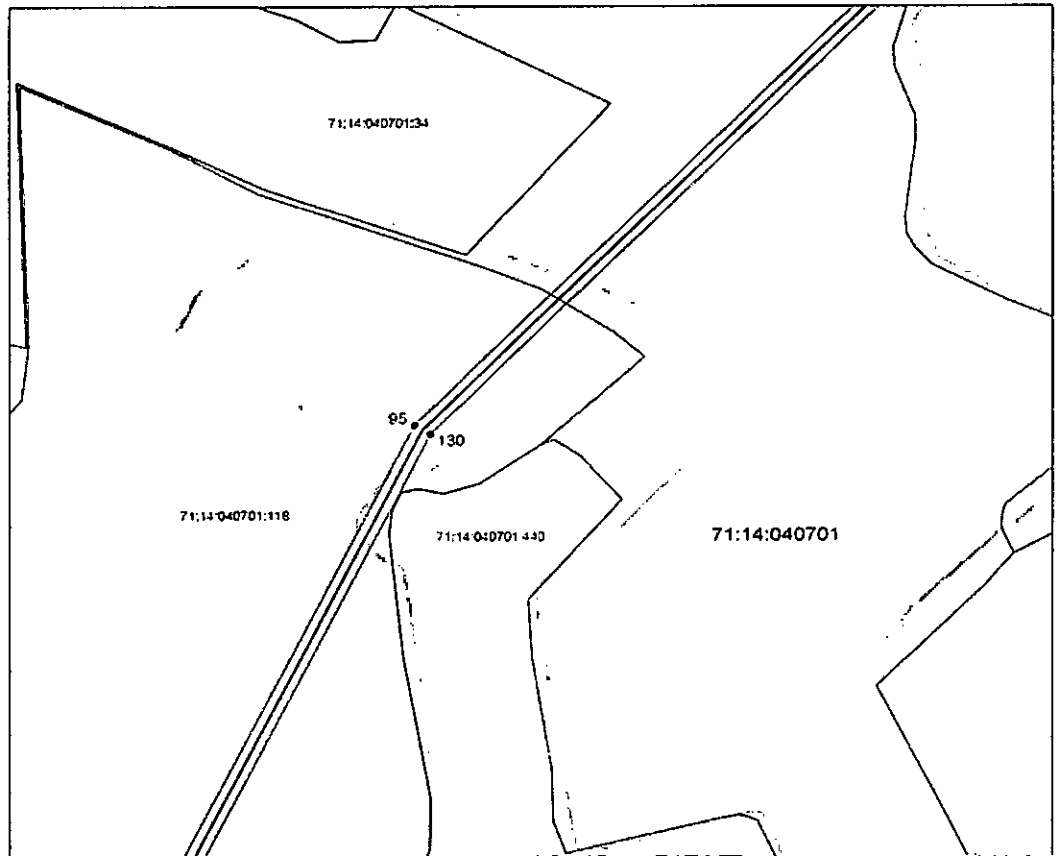
Масштаб 1:5000

Выносной лист № 13



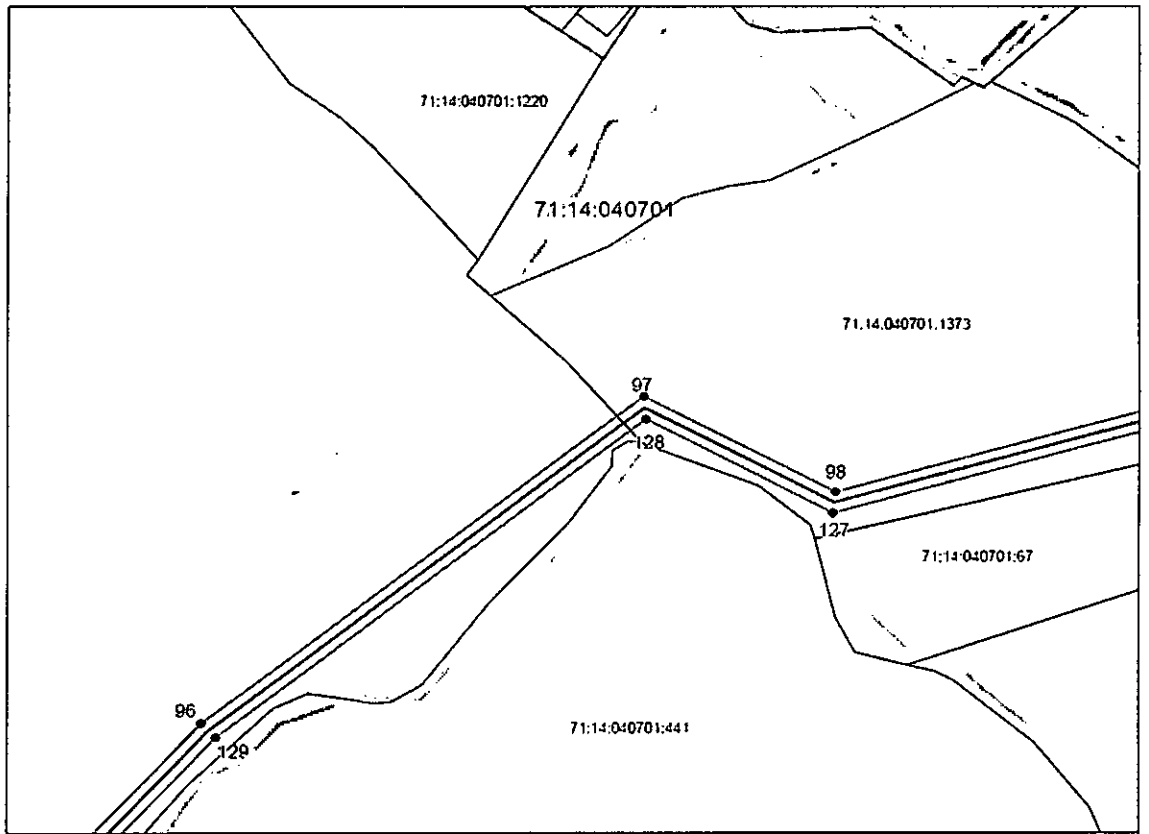
Масштаб 1:5000

Выносной лист № 14



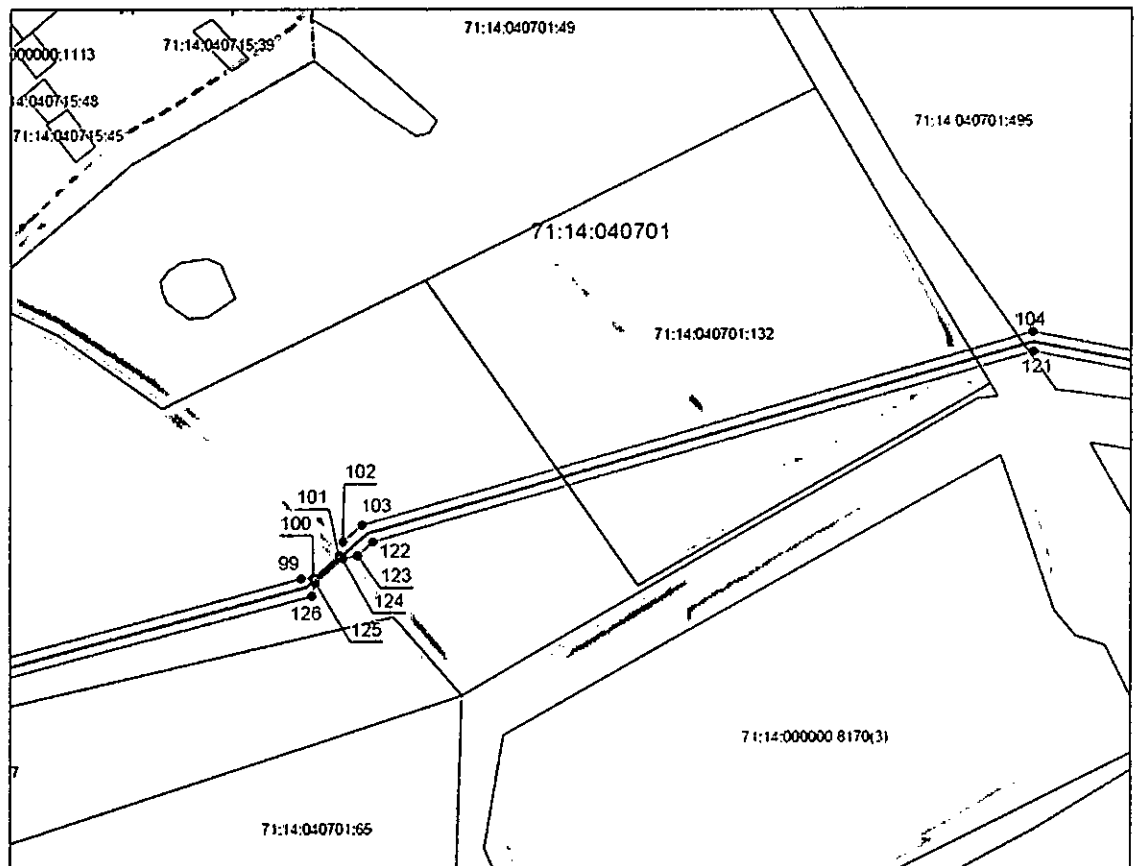
Масштаб 1:5000

Выносной лист № 15

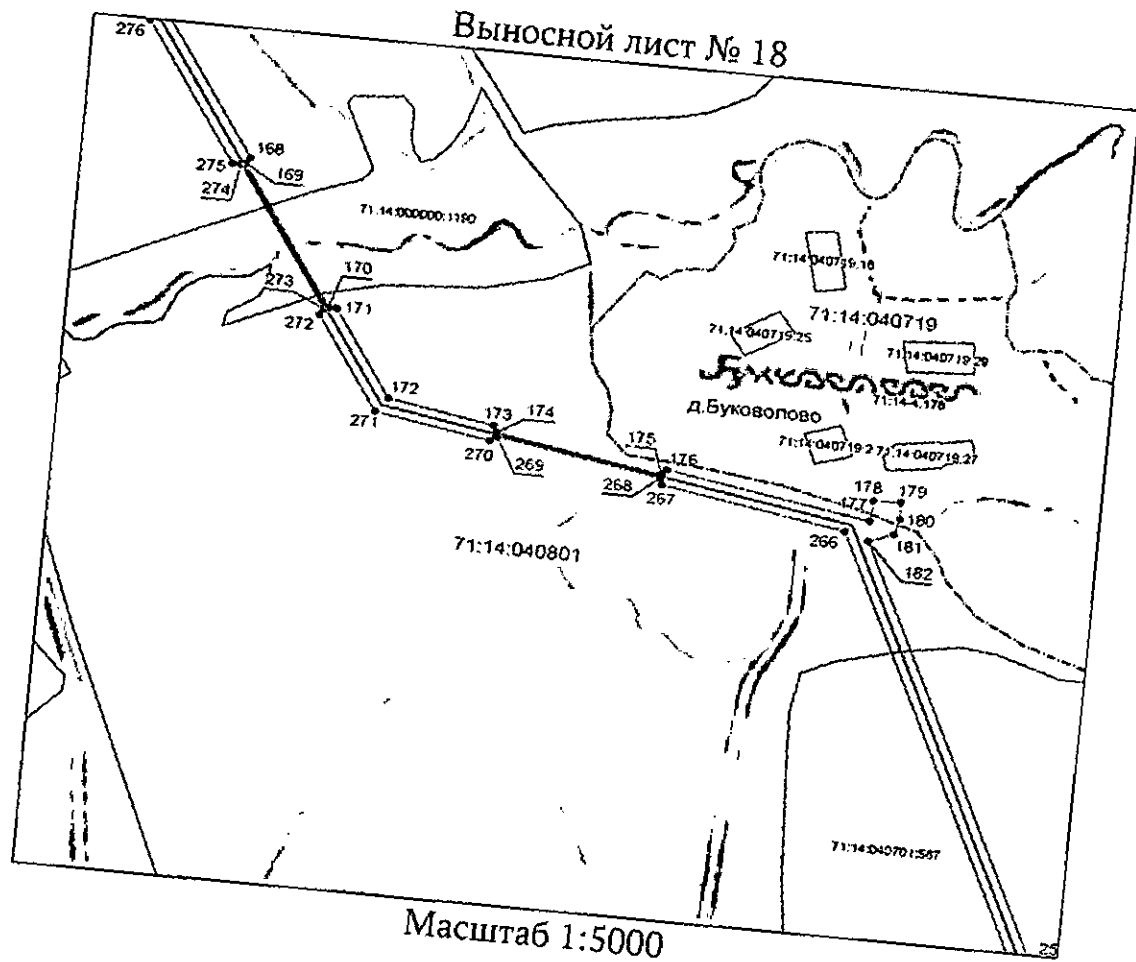
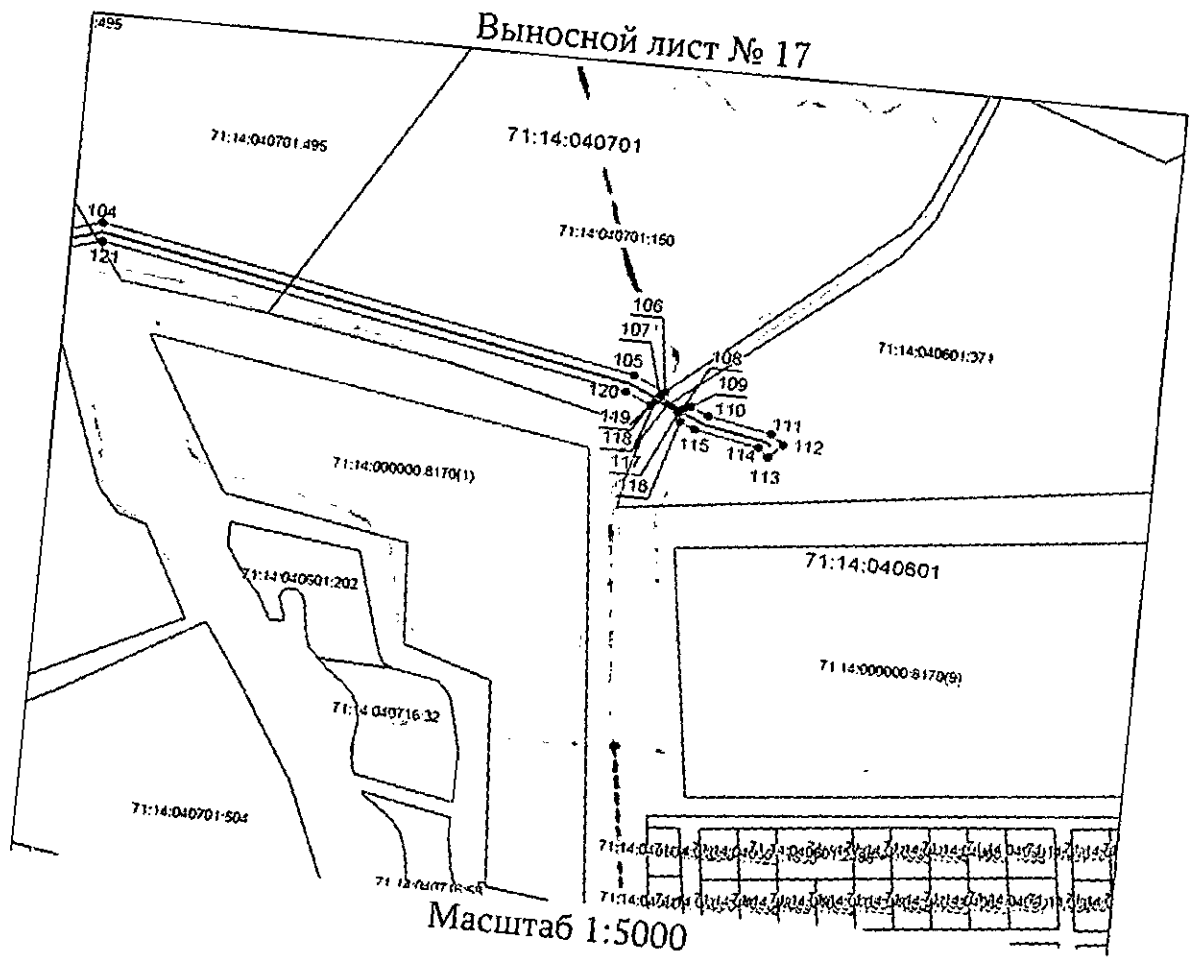


Масштаб 1:5000

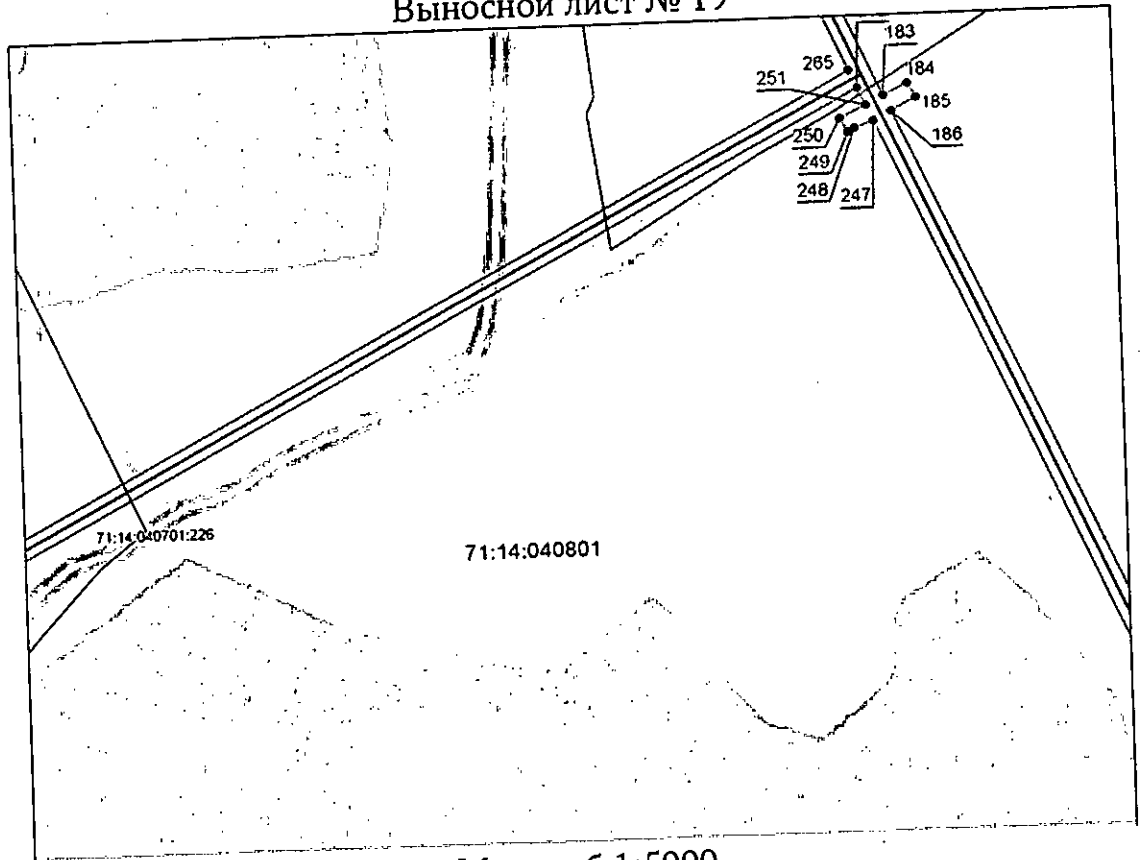
Выносной лист № 16



Масштаб 1:5000

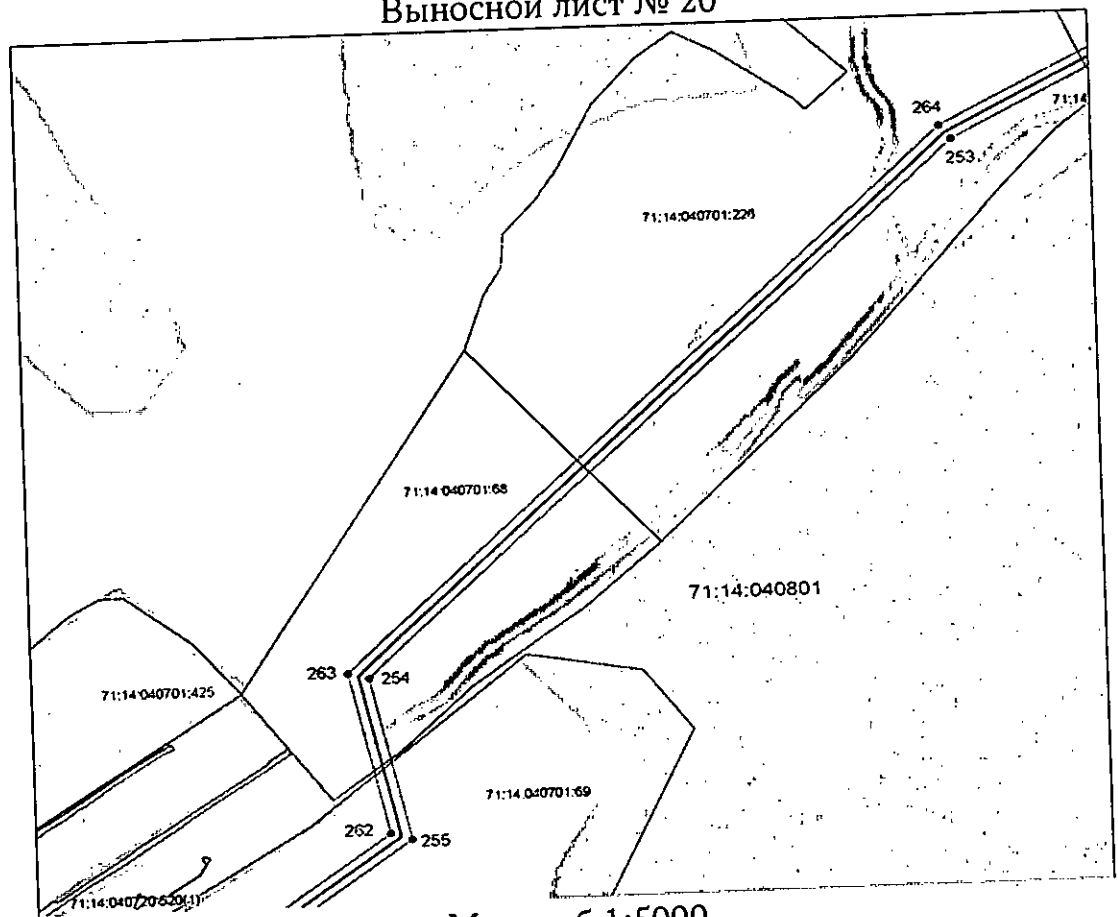


Выносной лист № 19



Масштаб 1:5000

Выносной лист № 20



Масштаб 1:5000