

Администрация города Тулы

РАСПОРЯЖЕНИЕ

от 14.03.2025 № 1/2265-р

Об установлении публичного сервитута

В соответствии со статьей 23 Земельного кодекса Российской Федерации, статьей 16 Федерального закона от 6 октября 2003 года № 131-ФЗ «Об общих принципах организации местного самоуправления в Российской Федерации», на основании ходатайства государственного учреждения здравоохранения «Городская клиническая больница №2 г. Тулы имени Е.Г. Лазарева» об установлении публичного сервитута, на основании Устава муниципального образования город Тула:

1. Установить публичный сервитут в целях обеспечения прохода, проезда к земельному участку с кадастровым номером 71:30:010218:201:

- на часть земельного участка с кадастровым номером 71:30:010218:239, расположенного по адресу: обл. Тульская, г. Тула, р-н Зареченский, ул. Демидовская, дом 119;

- на часть земельного участка с кадастровым номером 71:30:010218:255, расположенного по адресу: обл. Тульская, г. Тула, р-н Зареченский, ул. Демидовская, дом 117.

2. Утвердить границы публичного сервитута (приложение).

3. Публичный сервитут устанавливается в интересах местного населения и муниципальных нужд.

4. Публичный сервитут устанавливается на безвозмездной основе.

5. Срок действия публичного сервитута – бессрочно.

6. Управлению градостроительства и архитектуры администрации города Тулы в течение пяти рабочих дней со дня принятия настоящего распоряжения направить его в Единый государственный реестр недвижимости в порядке, предусмотренном законодательством Российской Федерации.

7. Разместить распоряжение на официальном сайте администрации города Тулы в информационно – телекоммуникационной сети «Интернет».

8. Распоряжение вступает в силу со дня подписания.

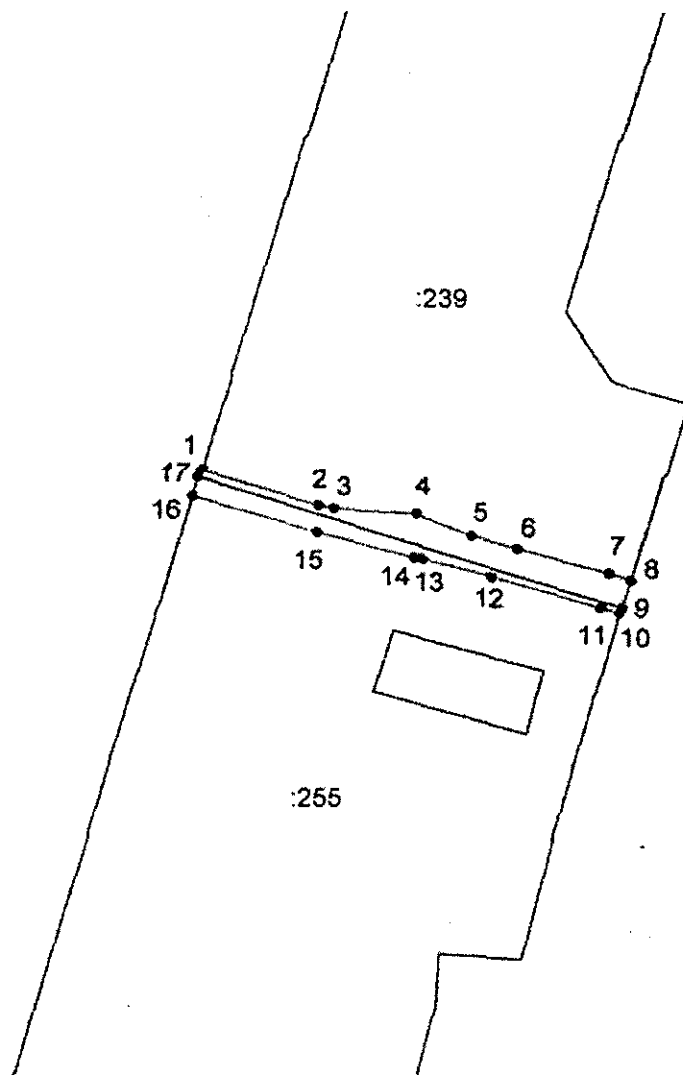
Первый заместитель
главы администрации
города Тулы



Ю.А. Терехов





Приложение
к распоряжению администрации города Тулы
от 14.03.2025 № 1/2265-р

Границы публичного сервитута



Масштаб 1:1000

Условные обозначения:

- | | | |
|---|---|--|
| 71:14:040801:313 | - | кадастровый номер земельного участка |
|  | - | проектные границы публичного сервитута |
|  | - | границы земельного участка |
|  1 | - | характерные точки границы публичного сервитута |
|  | - | граница кадастрового квартала |
| 71:14:040801 | - | номер кадастрового квартала |

Ведомость координат поворотных точек

@ 137390		
Обозначение характерных точек границ	Координаты, м	
	X	Y
1	746580,26	262729,99
2	746575,55	262745,65
3	746575,18	262747,68
4	746574,58	262758,65
5	746571,65	262766,01
6	746569,96	262772,15
7	746566,71	262784,28
8	746565,87	262787,14
9	746561,98	262786,00
10	746561,25	262785,80
11	746561,97	262783,20
12	746566,11	262768,69
13	746568,44	262759,50
14	746568,53	262758,48
15	746571,88	262745,46
16	746576,54	262728,95
17	746579,19	262729,69
1	746580,26	262729,99
