



Администрация города Тулы

РАСПОРЯЖЕНИЕ

от 14.03.2025 № 1/2230-п

Об установлении публичного сервитута

В соответствии со статьями 23, 39.37 Земельного кодекса Российской Федерации, статьей 3.6 Федерального закона от 25 октября 2001 года № 137-ФЗ «О введении в действие Земельного Кодекса Российской Федерации», на основании ходатайства акционерного общества «Газпром газораспределение Тула» об установлении публичного сервитута, Устава муниципального образования город Тула:

1. Установить публичный сервитут сроком на 49 лет в интересах акционерного общества «Газпром газораспределение Тула» (ИНН 7107029245, ОГРН 1027100507180) в целях эксплуатации сооружения – сооружение (подземный газопровод высокого давления протяженностью 18,05 м, надземный газопровод низкого давления протяженностью 491,40 м, в том числе 70 стальных опор, 2 стальные задвижки, 1 ГРПШ) (кадастровый номер 71:14:011121:570):

- на часть земельного участка с кадастровым номером 71:14:011121:131, расположенного по адресу: обл. Тульская, р-н Ленинский, гп рп Ленинский, п. Обидимо, ул. Кирова, дом 22;

- на часть земельного участка с кадастровым номером 71:14:011121:11, расположенного по адресу: обл. Тульская, р-н Ленинский, гп рп Ленинский, п. Обидимо, ул. Кирова, участок 26;

- на часть земельного участка с кадастровым номером 71:14:011121:162, расположенного по адресу: обл. Тульская, р-н Ленинский, Обидимское сельское поселение, п. Обидимо, ул. Кирова, участок 28;

- на часть земельного участка с кадастровым номером 71:14:011121:140, расположенного по адресу: обл. Тульская, р-н Ленинский, п/о Ленинский, п. Обидимо, ул. Кирова, дом 41;

- на часть земельного участка с кадастровым номером 71:14:011121:195, расположенного по адресу: обл. Тульская, р-н Ленинский, с/пос. Обидимское, п. Обидимо, ул. Кирова, дом 39;

- на часть земельного участка с кадастровым номером 71:14:011121:139, расположенного по адресу: обл. Тульская, р-н Ленинский, с/п Обидимское, п. Обидимо, ул. Кирова, дом 37;

- на часть земельного участка с кадастровым номером 71:14:011121:138, расположенного по адресу: обл. Тульская, р-н Ленинский, с/п Обидимское, п. Обидимо, ул. Кирова, дом №35;

- на часть земельного участка с кадастровым номером 71:14:011121:669, расположенного по адресу: Российская Федерация, Тульская область, Ленинский район, п. Обидимо, ул. Кирова, 33, участок 2;

- на часть земельного участка с кадастровым номером 71:14:011121:670, расположенного по адресу: обл. Тульская, р-н Ленинский, Обидимское сельское поселение, п. Обидимо, ул. Кирова;

- на часть земельного участка с кадастровым номером 71:14:011121:167, расположенного по адресу: обл. Тульская, р-н Ленинский, п. Обидимо, ул. Кирова, дом №29, Обидимское с/п;

- на часть земельного участка с кадастровым номером 71:14:011121:699, расположенного по адресу: Тульская область, Ленинский район, Ленинская поселковая администрация, п. Обидимо, ул. Советская, дом № 4;

- на часть земельного участка с кадастровым номером 71:14:011121:855, расположенного по адресу: Российская Федерация, Тульская область, Ленинский район, п. Обидимо, ул. Советская;

- на часть земельного участка с кадастровым номером 71:14:011121:135, расположенного по адресу: обл. Тульская, р-н Ленинский, п. Обидимо, ул. Кирова, дом 27, Обидимское с/п;

- на часть земельного участка с кадастровым номером 71:14:011121:712, расположенного по адресу: Тульская область, Ленинский район, пос. Обидимо, ул. Кирова, д. 25;

- на часть земельного участка с кадастровым номером 71:14:011121:875, расположенного по адресу: муниципальное образование город Тула, поселок Ленинский, поселок Барсуки, поселок Обидимо;

- на часть земельного участка с кадастровым номером 71:14:011121:854, расположенного по адресу: Тульская область, Ленинский район, п. Обидимо, ул. Советская, д. 2;

- на территории земель, государственная собственность на которые не разграничена в кадастровом квартале 71:14:011121.

2. Утвердить границы публичного сервитута (приложение).

3. Публичный сервитут является безвозмездным в соответствии с пунктом 4 статьи 3.6 Федерального закона от 25 октября 2001 года № 137-ФЗ «О введении в действие Земельного Кодекса Российской Федерации».

4. Порядок установления зон с особыми условиями использования территорий и содержание ограничений прав на земельные участки определён постановлением Правительства Российской Федерации от 20 ноября 2000 года № 878 «Об утверждении Правил охраны газораспределительных сетей».

5. Акционерному обществу «Газпром газораспределение Тула» привести земельные участки, указанные в пункте 1 настоящего распоряжения, в состояние, пригодное для их использования в соответствии с разрешенным использованием, в срок не позднее чем три месяца после завершения деятельности, для обеспечения которой установлен публичный сервитут.

6. Управлению градостроительства и архитектуры администрации города Тулы в течение пяти рабочих дней со дня принятия распоряжения об установлении публичного сервитута направить копию настоящего распоряжения:

- в орган, осуществляющий регистрацию прав;
- акционерному обществу «Газпром газораспределение Тула» (ИНН 7107029245, ОГРН 1027100507180), а также, направить сведения о лицах, являющихся правообладателями земельного участка, сведения о лицах, подавших заявления об учете их прав (обременений прав) на земельный участок, способах связи с ними, копии документов, подтверждающих права указанных лиц на земельный участок.

7. Разместить распоряжение на официальном сайте администрации города Тулы в информационно – телекоммуникационной сети «Интернет».

8. Распоряжение вступает в силу со дня подписания.

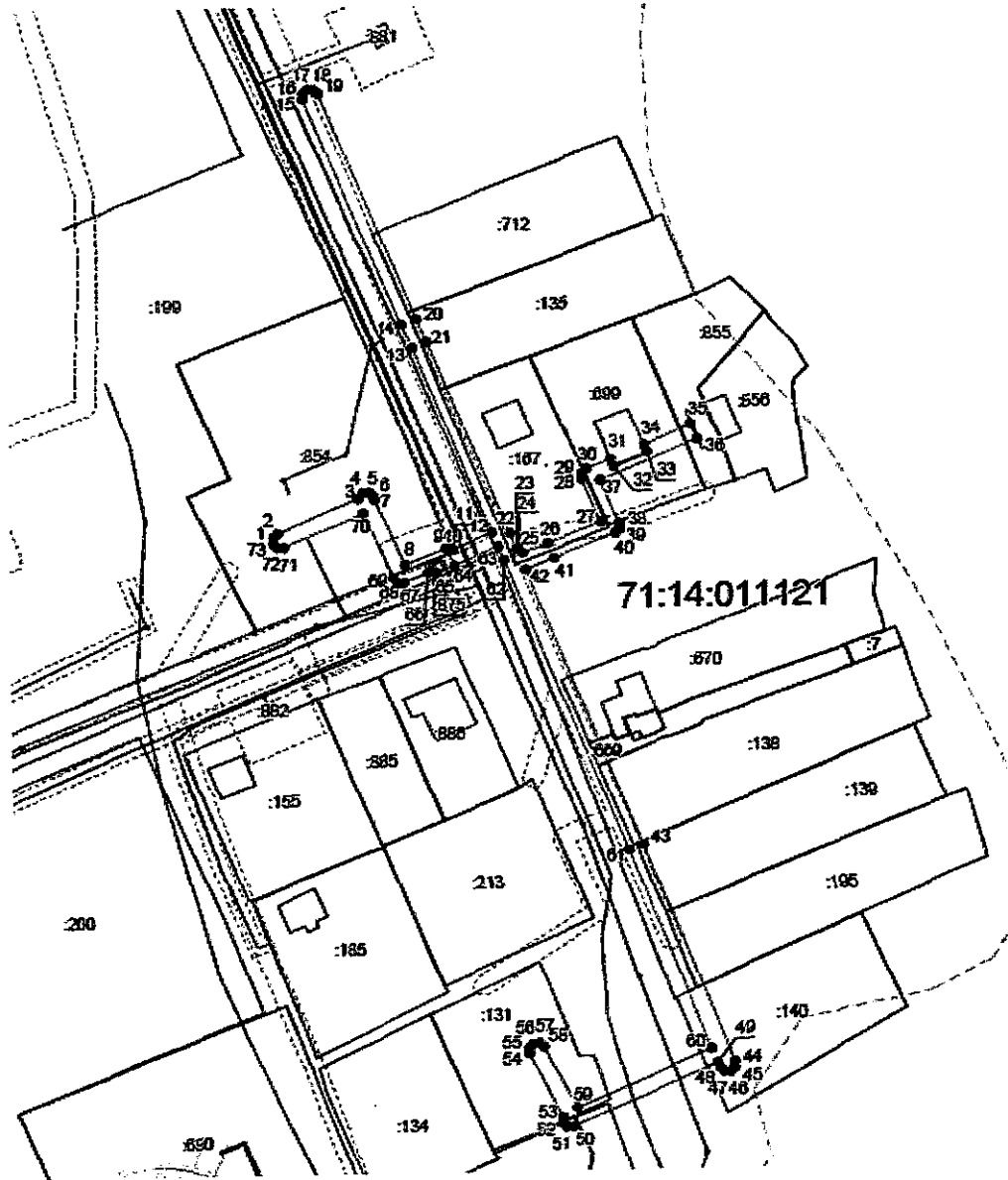
Первый заместитель главы
администрации города Тулы



Ю.А. Терехов

Приложение
к распоряжению администрации города Тулы
от 14.03.2025 № 112230-р

Границы публичного сервитута



Масштаб 1:1500






Ведомость координат поворотных точек

@ 136835		
Обозначение характерных точек границ	Координаты. м	
	X	Y
1	756283.91	248838.24
2	756285.01	248839.31
3	756293.65	248859.42
4	756295.08	248860.60
5	756295.11	248862.13
6	756294.05	248863.23
7	756293.27	248863.57
8	756276.31	248870.96
9	756280.56	248881.06
10	756280.57	248882.60
11	756280.40	248882.77
12	756284.56	248892.47
13	756332.13	248873.08
14	756338.18	248870.71
15	756397.08	248846.75
16	756398.61	248846.76
17	756399.68	248847.85
18	756399.67	248849.38
19	756398.58	248850.45
20	756339.67	248874.42
21	756333.62	248876.79
22	756284.26	248896.91
23	756280.23	248898.55
24	756280.21	248898.96
25	756278.98	248900.12
26	756281.57	248906.39
27	756286.80	248919.67
28	756297.57	248915.05
29	756299.10	248915.03
30	756300.20	248916.11
31	756302.73	248922.11

32	756300.89	248922.87
33	756304.43	248931.25
34	756306.28	248930.50
35	756311.23	248942.24
36	756307.55	248943.80
37	756297.30	248919.52
38	756286.48	248924.16
39	756284.89	248924.15
40	756283.83	248923.05
41	756277.87	248907.90
42	756274.89	248900.69
43	756203.04	248929.32
44	756146.53	248951.22
45	756145.00	248951.18
46	756143.95	248950.07
47	756143.98	248948.54
48	756145.09	248947.49
49	756146.23	248947.04
50	756130.28	248910.99
51	756130.25	248909.46
52	756131.30	248908.35
53	756132.98	248908.45
54	756149.32	248900.33
55	756150.85	248900.22
56	756152.00	248901.23
57	756152.11	248902.75
58	756151.10	248903.91
59	756135.06	248911.91
60	756149.97	248945.60
61	756201.57	248925.60
62	756277.31	248895.41
63	756280.86	248893.98
64	756276.11	248882.93
65	756274.38	248878.74
66	756274.38	248876.71
67	756271.86	248870.69

68	756271.84	248869.18
69	756272.90	248868.08
70	756289.85	248860.70
71	756281.33	248840.89
72	756281.31	248839.36
73	756282.38	248838.26
1	756283.91	248838.24

Условные обозначения:

-  - граница публичного сервитута
-  - установленная граница муниципального образования
-  - установленная граница населенного пункта
-  - граница земельного участка
-  - характерная точка границы публичного сервитута
- :268** - кадастровый номер земельного участка
- 71:30:020621** - номер кадастрового квартала
