

Администрация города Тулы

РАСПОРЯЖЕНИЕ

от 19.03.2025 № 1/2124-р

Об установлении публичного сервитута

В соответствии со статьями 23, 39.37 Земельного кодекса Российской Федерации, статьей 3.6 Федерального закона от 25 октября 2001 года № 137-ФЗ «О введении в действие Земельного Кодекса Российской Федерации», на основании ходатайства акционерного общества «Газпром газораспределение Тула» об установлении публичного сервитута, Устава муниципального образования город Тула:

1. Установить публичный сервитут сроком на 49 лет в интересах акционерного общества «Газпром газораспределение Тула» (ИНН 7107029245, ОГРН 1027100507180) в целях эксплуатации сооружения – сооружение: газопровод (кадастровый номер 71:14:010521:46):

- на часть земельного участка с кадастровым номером 71:14:010521:13, расположенного по адресу: обл. Тульская, р-н Ленинский, с/пос. Рождественское, д. Семеновка, дом 24;

- на часть земельного участка с кадастровым номером 71:14:010521:7, расположенного по адресу: обл. Тульская, р-н Ленинский, с/пос. Рождественское, д. Семеновка, дом 23;

- на часть земельного участка с кадастровым номером 71:14:010521:90, расположенного по адресу: Тульская область, Ленинский район, д. Семеновка;

- на часть земельного участка с кадастровым номером 71:14:000000:733, расположенного по адресу: обл. Тульская, р-н Ленинский, с/п Рождественское, д. Семеновка, дом №21;

- на часть земельного участка с кадастровым номером 71:14:000000:8560, расположенного по адресу: Российская Федерация, Тульская область, Ленинский район, деревня Семеновка, участок 18а;

- на часть земельного участка с кадастровым номером 71:14:010521:6, расположенного по адресу: Тульская область, Ленинский район, с/о Рождественский, д. Семеновка, дом 19;

- на часть земельного участка с кадастровым номером 71:14:010501:856, расположенного по адресу: Тульская обл., Ленинский р-н, Рождественский с. о., д. Семеновка;

- на часть земельного участка с кадастровым номером 71:14:010501:855, расположенного по адресу: Тульская обл., Ленинский р-н, Рождественский с. о., д. Семеновка;

- на часть земельного участка с кадастровым номером 71:14:000000:8561, расположенного по адресу: Российская Федерация, Тульская область, Ленинский район, деревня Семеновка, участок 18;

- на часть земельного участка с кадастровым номером 71:14:010501:1035, расположенного по адресу: Тульская область, Ленинский район, д. Семеновка;

- на часть земельного участка с кадастровым номером 71:14:010521:8, расположенного по адресу: обл. Тульская, р-н Ленинский, с/пос. Рождественское, д. Семеновка, дом 16;

- на часть земельного участка с кадастровым номером 71:14:000000:10038, расположенного по адресу: Российская Федерация, Тульская область, Ленинский район, с/п Рождественское, д. Семеновка;

- на часть земельного участка с кадастровым номером 71:14:000000:10034, расположенного по адресу: Российская Федерация, Тульская область, Ленинский район, с/п Рождественское, д. Семеновка;

- на часть земельного участка с кадастровым номером 71:14:000000:9182, расположенного по адресу: Российская Федерация, Тульская область, Ленинский район, Рождественский сельский округ, деревня Семеновка;

- на часть земельного участка с кадастровым номером 71:14:010521:93, расположенного по адресу: Российская Федерация, Тульская область, Ленинский район, Рождественский сельский округ, деревня Семеновка;

- на часть земельного участка с кадастровым номером 71:14:010501:164, расположенного по адресу: обл. Тульская, р-н Ленинский, с/п Рождественское, д. Семеновка, дом 12;

- на часть земельного участка с кадастровым номером 71:14:010521:5, расположенного по адресу: обл. Тульская, р-н Ленинский, с/о Рождественский, д. Семеновка, дом 11;

- на территории земель, государственная собственность на которые не разграничена в кадастровых кварталах 71:14:010521, 71:14:010501.

2. Утвердить границы публичного сервитута (приложение).

3. Публичный сервитут является безвозмездным в соответствии с пунктом 4 статьи 3.6 Федерального закона от 25 октября 2001 года № 137-ФЗ «О введении в действие Земельного Кодекса Российской Федерации».

4. Порядок установления зон с особыми условиями использования территорий и содержание ограничений прав на земельные участки определён постановлением Правительства Российской Федерации от 20 ноября 2000 года № 878 «Об утверждении Правил охраны газораспределительных сетей».

5. Акционерному обществу «Газпром газораспределение Тула» привести земельные участки, указанные в пункте 1 настоящего распоряжения,

в состоянии, пригодное для их использования в соответствии с разрешенным использованием, в срок не позднее чем три месяца после завершения деятельности, для обеспечения которой установлен публичный сервитут.

6. Управлению градостроительства и архитектуры администрации города Тулы в течение пяти рабочих дней со дня принятия распоряжения об установлении публичного сервитута направить копию настоящего распоряжения:

- в орган, осуществляющий регистрацию прав;
- акционерному обществу «Газпром газораспределение Тула» (ИНН 7107029245, ОГРН 1027100507180), а также направить сведения о лицах, являющихся правообладателями земельного участка, сведения о лицах, подавших заявления об учете их прав (обременений прав) на земельный участок, способах связи с ними, копии документов, подтверждающих права указанных лиц на земельный участок.

7. Разместить распоряжение на официальном сайте администрации города Тулы в информационно – телекоммуникационной сети «Интернет».

8. Распоряжение вступает в силу со дня подписания.

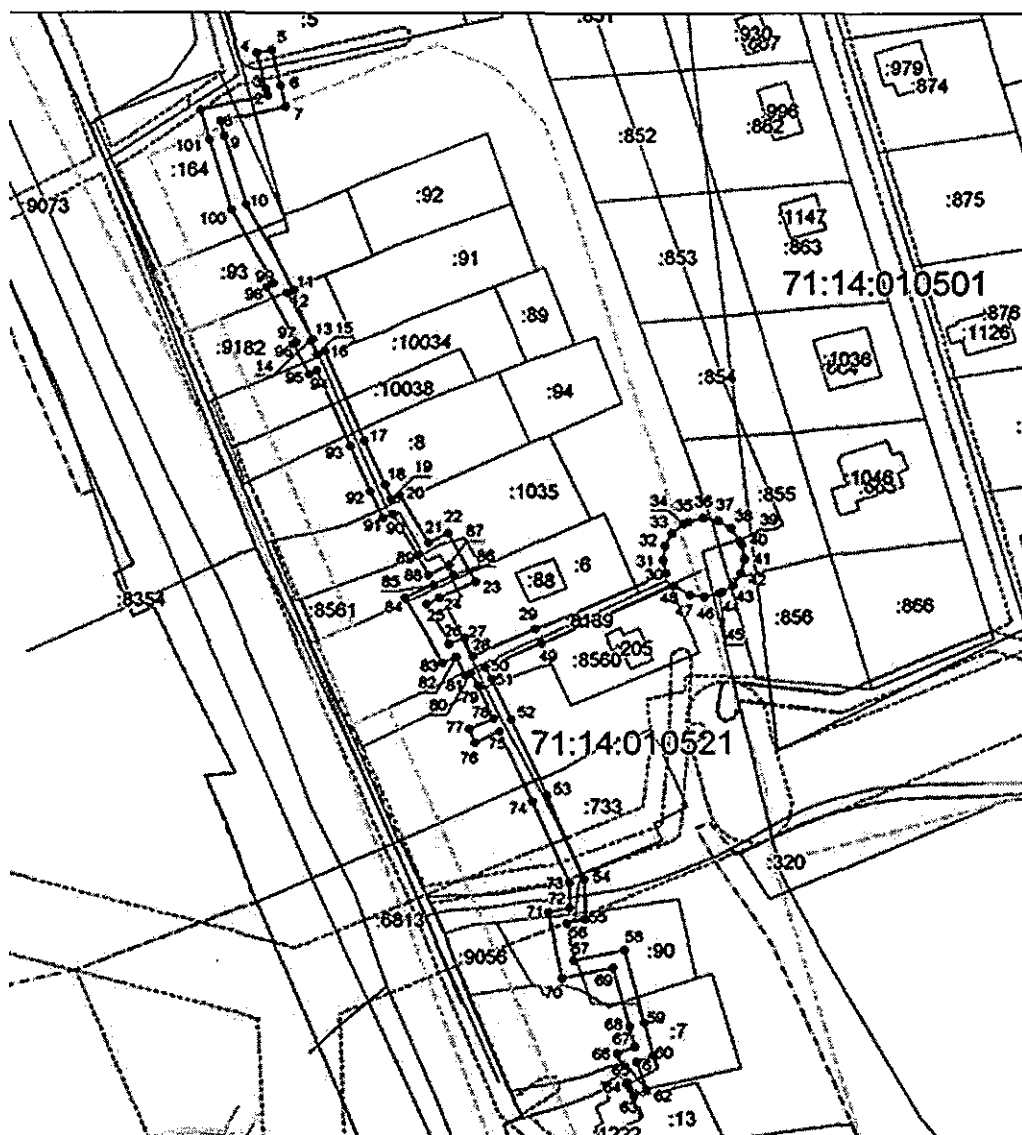
Первый заместитель главы
администрации города Тулы








Ю.А. Терехов

Приложение
к распоряжению администрации города Тулы
от 11.03.2025 № 1/2124-р

Границы публичного сервитута



Условные обозначения:

-  - граница публичного сервитута
-  - установленная граница муниципального образования
-  - установленная граница населенного пункта
-  - граница земельного участка
-  - характерная точка границы публичного сервитута
- :46 - кадастровый номер земельного участка
- 71:14:010521 - номер кадастрового квартала

Ведомость координат поворотных точек

@136828		
Обозначение характерных точек границ	Координаты	
	X	X
1	756222.91	259688.31
2	756226.88	259705.48
3	756228.74	259705.08
4	756238.53	259702.70
5	756239.47	259706.58
6	756229.66	259708.97
7	756223.86	259710.24
8	756219.98	259693.27
9	756215.90	259694.39
10	756197.51	259699.92
11	756174.77	259712.29
12	756173.80	259710.49
13	756161.15	259716.96
14	756160.88	259716.40
15	756157.14	259718.17
16	756158.13	259720.37
17	756133.84	259730.52
18	756121.79	259735.74
19	756118.10	259737.39
20	756118.96	259739.62
21	756106.27	259746.91
22	756108.90	259751.95
23	756095.92	259759.19
24	756091.55	259749.86
25	756089.86	259746.43
26	756079.03	259752.46
27	756080.73	259756.40
28	756075.59	259758.69
29	756082.94	259774.66
30	756098.38	259808.77
31	756101.78	259807.83
32	756105.65	259808.32
33	756109.04	259810.26
34	756111.43	259813.34
35	756111.99	259814.57
36	756112.86	259818.37
37	756112.20	259822.22

38	756110.12	259825.52
39	756106.93	259827.77
40	756105.92	259828.18
41	756102.08	259828.89
42	756098.27	259828.07
43	756095.05	259825.85
44	756093.17	259823.13
45	756092.81	259822.36
46	756091.88	259818.57
47	756092.47	259814.71
48	756094.90	259810.79
49	756079.30	259776.31
50	756072.71	259761.98
51	756069.53	259763.51
52	756058.52	259768.45
53	756038.05	259777.59
54	756015.40	259787.44
55	756004.67	259787.52
56	756003.49	259782.70
57	755993.42	259784.88
58	755996.17	259797.94
59	755976.35	259803.03
60	755967.69	259805.42
61	755965.92	259800.98
62	755958.62	259803.61
63	755956.77	259800.29
64	755960.27	259798.36
65	755960.46	259798.71
66	755968.21	259795.93
67	755970.08	259800.62
68	755975.29	259799.17
69	755991.46	259794.99
70	755988.68	259781.82
71	756006.48	259777.94
72	756007.80	259783.47
73	756014.56	259783.44
74	756036.43	259773.94
75	756055.04	259765.62
76	756052.15	259759.27
77	756055.79	259757.61
78	756058.69	259763.99
79	756067.82	259759.89
80	756071.21	259758.26
81	756070.53	259756.56

82	756075.49	259754.36
83	756073.90	259750.74
84	756091.57	259740.88
85	756095.15	259748.12
86	756097.73	259753.69
87	756100.48	259752.17
88	756097.85	259746.98
89	756103.09	259744.12
90	756114.01	259737.85
91	756113.07	259735.25
92	756120.18	259732.08
93	756132.26	259726.84
94	756152.76	259718.27
95	756151.87	259716.26
96	756160.16	259712.31
97	756160.41	259712.84
98	756175.51	259705.14
99	756176.35	259706.86
100	756195.95	259696.22
101	756214.77	259690.55
1	756222.91	259688.31
